

agenda
urbana
alzira



Pla d'acció
local

Índex

1. Introducció.....	3
1.1 L'Agenda Urbana com a marc estratègic municipal.....	4
1.2 Antecedents del pla d'acció local	5
1.3 Objectius del pla d'acció local	14
1.4 El procés de definició del pla d'acció local	15
2. Base estratègica del Pla d'Acció Local.....	20
2.1 Estructura del pla	21
2.2 Definició de les línies estratègiques d'actuació.....	30
3. Projectes estratègics	60
3.1 Projectes estratègics per línia estratègica d'actuació	61
3.2 Contingut de les fitxes descriptives del projectes prioritzats.....	63
3.3 Projectes estratègics	66



1. Introducció

1.1 L'Agenda Urbana com a marc estratègic municipal

L'Agenda Urbana Espanyola (AUE d'ara en avant) és una política nacional dirigida a ciutats i pobles que busca donar resposta als objectius de l'Agenda 2030 i els Objectius de Desenvolupament Sostenible, a la nova Agenda Urbana de les Nacions Unides, així com a l'Agenda Urbana per a la Unió Europea, amb la finalitat de perseguir l'assoliment de la sostenibilitat en les polítiques de desenvolupament urbà. Com que es tracta d'un marc estratègic i no té caràcter normatiu, el seu objectiu és el d'orientar i facilitar la presa de decisions de totes aquelles polítiques de caràcter territorial i urbà des d'una visió global, integrada i dinàmica que permeta una avaluació continuada dels entorns urbans. L'AUE és per tant una política palanca amb capacitat d'accelerar la implementació dels Objectius de Desenvolupament Sostenible (ODS) en totes aquelles metes que tenen un component territorial i urbà i, en particular, l'ODS 11 sobre ciutats sostenibles, inclusives, segures i resilients. D'altra banda, l'AUE aspira a ser a més una eina que servisca de guia metodològica per a tots els actors, públics i privats, que intervenen a les ciutats i especialment les administracions locals. Com a eina o guia, defineix pas a pas les diferents fases de treball a desenvolupar per a l'elaboració de plans d'acció i implementació, i permet la identificació de totes les actuacions que, des de l'àmbit de competències del Ministeri de Transports, Mobilitat i Agenda Urbana, s'estan implementant i s'hauran d'implementar a mitjà i llarg termini per a contribuir a la consecució dels objectius de sostenibilitat marcats tant a escala estatal com a escala global.

L'AUE s'estructura en deu grans Objectius Estratègics que van ser definits i consensuats a través d'un ampli procés d'informació i participació amb diferents tipus d'agents i a tots els nivells territorials. Són els següents:



*Il·lustració 1. Els deu Objectius Estratègics de l'AUE.
Font: <http://alziraunriudefutur.es/es/agenda-urbana-de-alzira/>*

Per a cadascun d'aquests deu Objectius Estratègics, l'AUE defineix diversos objectius específics (30 en total) que faciliten la definició d'una visió urbana basada en una sèrie de principis comuns (sostenibilitat, equitat, resiliència, etc.), així com els aspectes clau per a assolir els reptes en matèria de sostenibilitat, resiliència, equitat i seguretat. D'aquesta manera, la metodologia desenvolupada en l'AUE és un vertader *sistema operatiu* per a les ciutats, que els permet establir una estratègia urbana integral, complexa i multidimensional que dona resposta als reptes plantejats per a les ciutats del segle XXI.

Alzira, com a Ajuntament seleccionat com a CIUTAT PILOT D'AGENDA URBANA escala nacional ha desenvolupat, amb aquest *sistema operatiu* com a base metodològica, les diferents fases del projecte per a culminar amb el Pla d'acció local com a instrument operatiu del **Pla d'implementació** de l'AU. En l'apartat següent es descriu el procés d'implementació dut a terme per a poder definir aquest pla.

1.2 Antecedents del pla d'acció local

El Pla d'acció correspon a la **Fase 3** del procés d'elaboració de l'Agenda Urbana d'Alzira.



*Il·lustració 2. Fases procés elaboració Agenda Urbana d'Alzira.
Font: <http://alziraunriudefutur.es/es/agenda-urbana-de-alzira/>*

- Durant la **Fase 1**, es va dur a terme un diagnòstic del municipi d'Alzira, mitjançant una anàlisi detallada de la situació de la ciutat quant als objectius de primer nivell en què s'estructura el marc estratègic de l'AUE, basat en evidències documentals i estadístiques disponibles, els resultats del procés de reflexió estratègica ja desenvolupats, i la validació de les DAFO proposades per l'AUE.
- En la **Fase 2**, es va avançar en la formulació estratègica, i es va definir el marc estratègic de l'Agenda Urbana del municipi basat en els Objectius Estratègics de l'AUE.

Per a abordar ambdues fases anteriors, es van constituir dos grups de treball integrats per diferents representants polítics i personal tècnic de l'Ajuntament, cadascun centrat en determinats objectius estratègics.

Grup de Treball 1 – Un Riu de Sostenibilitat a la Ciutat, que es va centrar en la definició de l'Agenda Urbana sobre els Objectius Estratègics OE1, OE2, OE3, OE4, OE5 i OE8.

Grup de Treball 2 – Un Riu de Persones per a la Ciutat, se centra en la definició de l'Agenda Urbana sobre els Objectius Estratègics OE6, OE7, OE9 i OE10.

Durant les sessions celebrades, es va treballar a identificar les principals febleses, amenaces, fortaleeses i oportunitats del municipi relacionades amb cadascun dels Objectius Estratègics: canvi climàtic i resiliència, gestió sostenible de recursos i economia circular, i mobilitat i transport, etc. Una vegada validat el Diagnòstic¹, es va definir una sèrie de REPTES a què fer front des de l'Agenda Urbana d'Alzira. Són els següents:

¹ El document complet es troba disponible en la web de l'Agenda Urbana d'Alzira <https://alziraunriudefutur.es/es/documentacion/>



OBJECTIU ESTRATÈGIC 1:

Ordenar el territori i fer un ús racional del sòl, conservar-lo i protegir-lo

R1. Cohesió territorial i paisatgística de la ciutat (Anell verd) amb l'entorn periurbà i rural per connectar els actius naturals amb els espais urbans i fomentar la creació d'espais verds i corredors ecològics, per tal de consolidar el riu Xúquer com a eix central, i el patrimoni hidrològic annex com a motor de la qualitat de vida i d'un desenvolupament sostenible.

R2. Intervenir en elements patrimonials de referència en estat de deterioració i infrautilització, per a la seua rehabilitació, reconversió i posada en valor.

R3. Restauració i protecció de la biodiversitat existent en l'entorn rural (La Murta i La Casella), advocant per la seua potenciació local i la creació de senders ciclopeatonals, des de la seguretat i la responsabilitat individual.




OBJECTIU ESTRATÈGIC 2:

Evitar la dispersió urbana i revitalitzar la ciutat existent

R4. Regeneració urbana i revitalització d'enclavaments estratègics (La Vila) amb la construcció d'un espai públic verd, inclusiu i divers: fomentar la conversió en zona de vianants, millorar l'accessibilitat, dotar l'espai públic d'elements sostenibles, procurar millorar l'embelliment urbà, i posar en valor el seu patrimoni emblemàtic.

R5. La intervenció integral sobre àrees urbanes en situació de degradació social, econòmica i urbana (L'Alquerieta).



OBJECTIU ESTRATÈGIC 3:

Prevenir i reduir els impactes del canvi climàtic i millorar la resiliència

R6. Abordar l'emergència climàtica i els principals efectes sobre la ciutat (inundacions, incendis, sequeres i onades de calor), amb el focus en mesures de mitigació multifuncionals integrades enfront dels efectes de pluges torrencials i l'aprofitament de les aigües mitjançant infraestructures innovadores que permeten la seua reutilització.



OBJECTIU ESTRATÈGIC 4:

Fer una gestió sostenible dels recursos i afavorir l'economia circular

R7. La transició energètica i l'aprofitament del recurs solar és un desafiament que vincula l'Ajuntament i els sectors privats per a lluitar contra l'alt cost energètic i la pobresa energètica, amb l'atenció en el foment d'energies renovables, les comunitats energètiques, l'autoconsum i la millora energètica de les infraestructures i equipaments.

R8. La gestió dels serveis urbans requereix actuacions que incrementen i milloren les infraestructures i instal·lacions per a la seua prestació proporcionada (Ciutat 15 minuts) i funcionament eficient, com és el cas del cicle de l'aigua.

R9. La introducció de l'economia circular en l'activitat productiva de les empreses, per a promoure la reutilització i el reciclatge dels residus.

R10. Suport a l'agricultura local de proximitat, mitjançant explotacions agràries ecològiques i sostenibles; recuperació de terres agrícoles per a aquest model de producció, afavorir el relleu generacional de les persones que es dediquen a l'agricultura, i potenciar un mercat local i de proximitat atractiu i amb preus competitiu.



OBJECTIU ESTRATÈGIC 5:

Afavorir la proximitat i la mobilitat sostenible

R11. Reduir i pacificar el trànsit (Ciutat 30) i frenar la mobilitat imperant que pivota entorn del cotxe, mitjançant la vertebració d'una infraestructura ciclista, elèctrica i per als vianants que permeta reduir la contaminació atmosfèrica i acústica, mentre redueix la circulació motoritzada interior i millora la qualitat de vida urbana.



OBJECTIU ESTRATÈGIC 6:

Fomentar la cohesió social i buscar l'equitat

R12. El capital social i la convivència, la inclusió de col·lectius vulnerables, la igualtat de gènere i d'oportunitats, i la lluita contra qualsevol mena de discriminació han de ser un desafiament a abordar des de les polítiques socials i amb el ressort del capital social local, conscients de la complexitat de la realitat urbana amb l'augment de les desigualtats i la conflictivitat.

R13. Actuar sobre dos col·lectius en situació d'alta vulnerabilitat, com són els joves, per les dificultats que troben per a trobar ocupació i habitatge, i incentivar el relleu generacional en el municipi; i els majors, pels problemes que implica l'envelliment, la dependència i la soledat.



OBJECTIU ESTRATÈGIC 7:

Impulsar i afavorir l'economia urbana

R14. Combatre el decaïment del sector serveis, la pèrdua de comerç local i l'activitat de xicotets productors i artesans, mitjançant la continuïtat de l'estratègia d'impuls al comerç vigent i la posada en valor dels mercats de proximitat.

R15. Liderar i coordinar les sinergies innovadores lligades a iniciatives de l'entramat empresarial i industrial en l'àmbit agroalimentari, que aborden el repte de l'economia circular amb ajuda de les noves tecnologies i potencien la transició agroecològica.

R16. Impulsar la formació especialitzada per a possibilitar la connexió entre oferta i demanda laboral en els sectors clau de l'economia local, així com l'aprofitament del talent derivat de l'ecosistema local universitari o tecnològic, per a evitar la fugida de talent i afavorir el sorgiment d'iniciatives emprenedores i innovadores.

R17. Posada en valor del potencial turístic, gràcies a una estratègia de promoció que aprofite els actius i recursos existents, a la col·laboració amb el sector local i amb l'impuls dels productes enfocats a la cultura, la indústria, la natura, l'esport i la salut, amb la finalitat de construir un ecosistema turístic que siga el germen d'un desenvolupament turístic a curt termini com a destí d'interior.

R18. La consolidació de la diversificació econòmica i el posicionament com a pol d'atracció econòmica mitjançant economia sostenible i de proximitat, amb focus verd, taronja i cooperatiu.



OBJECTIU ESTRATÈGIC 8:
Garantir l'accés a l'habitatge

R19. El repte de l'habitatge suposa un desafiament per a la ciutat que ha de continuar abordant-se des del lideratge municipal, i amb el focus en la rehabilitació d'habitatges envellits en àrees històriques i barris d'infrahabitatge. S'ha de fomentar el parc d'habitatge públic, promoure el lloguer assequible per a col·lectius vulnerables i proposar alternatives per a l'ús compartit d'habitatges.



OBJECTIU ESTRATÈGIC 9:
Liderar i fomentar la innovació digital

R20. Impuls a l'estratègia de ciutat intel·ligent amb l'articulació dels projectes *Smart* vigents i el disseny de noves accions que milloren la gestió dels serveis urbans o permeten promoure l'*open government*.

R21. La transformació digital i la formació i difusió de les noves tecnologies i les TIC, com a palanca de la reducció de la bretxa digital en la població, i la millora de la competitivitat en el comerç i el sector empresarial.



OBJECTIU ESTRATÈGIC 10:

Millorar els instruments d'intervenció i la governança

R22. La planificació urbanística requereix la seua revisió i actualització per a complir amb les normatives actuals i la inclusió de criteris de sostenibilitat, flexibilitat i resiliència urbana.

R23. L'administració municipal necessita noves estructures i eines que milloren la gestió transversal i integral de les dimensions urbanes.

R24. Impulsar la participació per a despertar a la ciutadania sobre la importància de la seua implicació en la cocreació de la ciutat mitjançant mecanismes i accions d'innovació social.

R25. La captació, gestió i verificació de fons lligada a la implementació de projectes estratègics suposa un repte per a l'entitat municipal en matèria de capacitats, competències, recursos i mitjans.

R26. Treballar amb la ciutadania mitjançant la sensibilització, conscienciació i participació lligada a temes centrals com el canvi climàtic, la protecció mediambiental, l'economia circular, el civisme o el voluntariat, i amb la finalitat d'incloure-la en la presa de decisions.

És molt important ressaltar que l'Agenda Urbana d'Alzira ha optat per tindre una visió consensuada per part de la seua ciutadania. El procés participatiu es concep com l'espai aglutinador perquè tot el teixit social, econòmic, institucional i cultural de la ciutat pugua reflexionar d'una manera compartida sobre el desenvolupament sostenible d'Alzira en el futur.

1.3 Objectius del pla d'acció local

El Pla d'acció local, tal com indica l'AUE, persegueix que els municipis elaboren una estratègia urbana i territorial integral, coordinada, consensuada i de llarg termini, i per a aconseguir-ho, plantegen una sèrie d'objectius específics que permetran definir el Pla d'acció local d'acord amb els principis de l'AUE:

- Tindre en compte els principis horitzontals i objectius transversals que regiran l'Agenda Urbana Local² i que, per tant, des de la complexitat inherent a les entitats locals, serà necessària l'articulació de plans, accions i recursos (tan nous com en curs) amb una visió estratègica de la ciutat en el seu conjunt.
- Identificar l'ecosistema d'agents que hauran d'estar involucrats en la implementació del pla, amb l'establiment d'un mapa de responsabilitats i competències que, d'una banda, afavorirà el disseny, la implementació i avaluació de l'AU d'Alzira i, per un altre, generarà una labor contínua de coordinació i implicació durant la implementació del Pla d'acció, la qual cosa, al seu torn, millorarà la governança.
- Mantindre la participació dels diferents agents locals (empreses, ciutadania, acadèmia, etc.) i el contrast de les diferents àrees municipals per a aconseguir un Pla d'acció local consensuat i compartit, afavorint així la implicació i coordinació en totes les fases del seu desenvolupament (disseny, aprovació, implementació, gestió, monitoratge i avaluació).
- Poder comptar amb cartera de projectes, integrats i estructurats, orquestrats per una base estratègica comuna que afavorisca un finançament continu, recolzat en la captació de fons europeus, estatals i/o regionals.
- Posar en marxa processos estables i continuats d'actuació, i assumir que el desenvolupament urbà sostenible i integrat segueix un enfocament a llarg termini que li atorga major fortalesa i eficàcia.

Tenint en compte aquests objectius, i amb els documents elaborats en les fases anteriors com a base de partida, es va donar principi a l'elaboració del pla.

² Igualtat entre homes i dones i no discriminació, desenvolupament sostenible, accessibilitat, canvi demogràfic, mitigació i adaptació al canvi climàtic, economia circular, innovació, transparència i rendició de comptes, i participació.

1.4 El procés de definició del pla d'acció local

El Pla d'acció local de l'Agenda Urbana d'Alzira suposa arrancar amb la tercera fase del procés global. Per al seu desenvolupament es va mantenir l'estructura de participació constituïda en les fases anteriors, i es van organitzar dos sessions amb els grups de treball: **GT1 – Un Riu de Sostenibilitat a la Ciutat** i **GT2 – Un Riu de Persones per a la Ciutat**.

- En la primera sessió, prenent com a base els REPTES establits per al municipi, es va treballar en la identificació de les accions, projectes, programes i iniciatives que ja estigueren en marxa o en procés d'ideació i que pogueren donar resposta a aquests reptes. Entre totes les persones participants es van identificar un total de **284 actuacions**.
- En la segona sessió, **es va contrastar la base estratègica del Pla d'acció** (Línies estratègiques d'actuació i Projectes estratègics) i es va realitzar un exercici per a identificar les **necessitats futures de l'equip municipal** per a la seua implantació.

A més, durant aquesta tercera fase es van celebrar una **sèrie de sessions participatives amb la ciutadania**, obertes a qualsevol persona interessada en el futur de la ciutat d'Alzira tant a títol individual com en representació de qualsevol organització de la societat civil. En les sessions es van abordar diferents objectius:

- Sessió_1: Definició i caracterització dels principals problemes i reptes de la ciutat, tenint en compte els àmbits que abasten cadascun dels deu Objectius Estratègics de l'Agenda Urbana Espanyola.
- Sessió_2: Identificació d'idees i propostes per a fer front als problemes i reptes definits en la sessió de diagnòstic anterior.
- Sessió_3: Definició de possibles actuacions i/o projectes a partir de la bateria inicial d'idees sorgides de la sessió d'ideació anterior.

Els resultats de les sessions participatives³ s'han integrat en el Pla d'acció.

³ Els resultats de cadascuna de les sessions es poden consultar en l'Informe de participació



*Il·lustració 3. Sessions participatives amb la ciutadania.
Font: <http://alziraunriudefutur.es/es/agenda-urbana-de-alzira/>*

1.4.1 Selecció i definició de les Línies estratègiques d'actuació

Després de la celebració de la primera sessió amb els GT, es va realitzar una revisió exhaustiva i en conjunt de les 284 actuacions identificades, amb l'objectiu principal de formular les **Línies Estratègiques d'Actuació** (LEA) que finalment fan part de la base estratègica del Pla d'acció local.

Les LEA són grans conceptes estratègics pels quals el municipi aposta per tal d'aconseguir la consecució dels seus REPTES, a més d'estar alineades amb els Objectius Estratègics i Objectius Específics de l'AU. Per a la seua definició es va tindre en compte:

1. **Equilibri i equidistribució entre els diferents Objectius Estratègics.** És a dir, es tracta que amb el conjunt de totes les LEA es cobrisquen els Objectius Estratègics.
2. **Resposta als REPTES identificats.** Les LEA abasten tots els reptes identificats durant la fase de Diagnòstic.
3. **Continuïtat dels plans i projectes existents.** Les LEA tenen en compte la realitat actual de la planificació urbana del municipi en els diferents àmbits (mobilitat, canvi climàtic, turisme, etc.) i també la futura, per la qual cosa busca la seua alineació amb diferents plans supramunicipals de caràcter estratègic com poden ser els Projectes estratègics per a la recuperació i transformació econòmica.
4. **Claredat en la formulació.** En la definició de cada LEA no ha de confondre's ni en escala ni en formulació amb el nivell de projecte, per aquesta raó el seu contingut ha d'al·ludir a àmbits d'actuació i no tant a actuacions concretes.

Seguint aquests criteris, es van formular 10 LEA que són les que estructuraven el Pla d'acció local.

1.4.2 Identificació de projectes amb potencial estratègic

A més de la definició de les LEA, la revisió detallada i en conjunt de les actuacions recopilades en les sessions amb els GT van permetre identificar els **projectes amb potencial estratègic**. Per a aconseguir-ho, es va realitzar una anàlisi de complementarietat, afinitat, cerca de sinergies i homogeneïtzació per a poder agrupar-les en projectes estratègics.

Donat el caràcter estratègic i integrador que ha de tindre l'Agenda Urbana d'Alzira, es defineix un **Projecte estratègic (PE)** com un conjunt d'iniciatives coordinades capaces d'aglutinar diverses actuacions que presenten sinergies i complementarietat entorn dels objectius i reptes proposats. Poden perseguir objectius de més d'una LEA per a obtenir un major impacte amb la seua implementació.

D'acord amb aquesta definició, es van identificar **14 PE**.

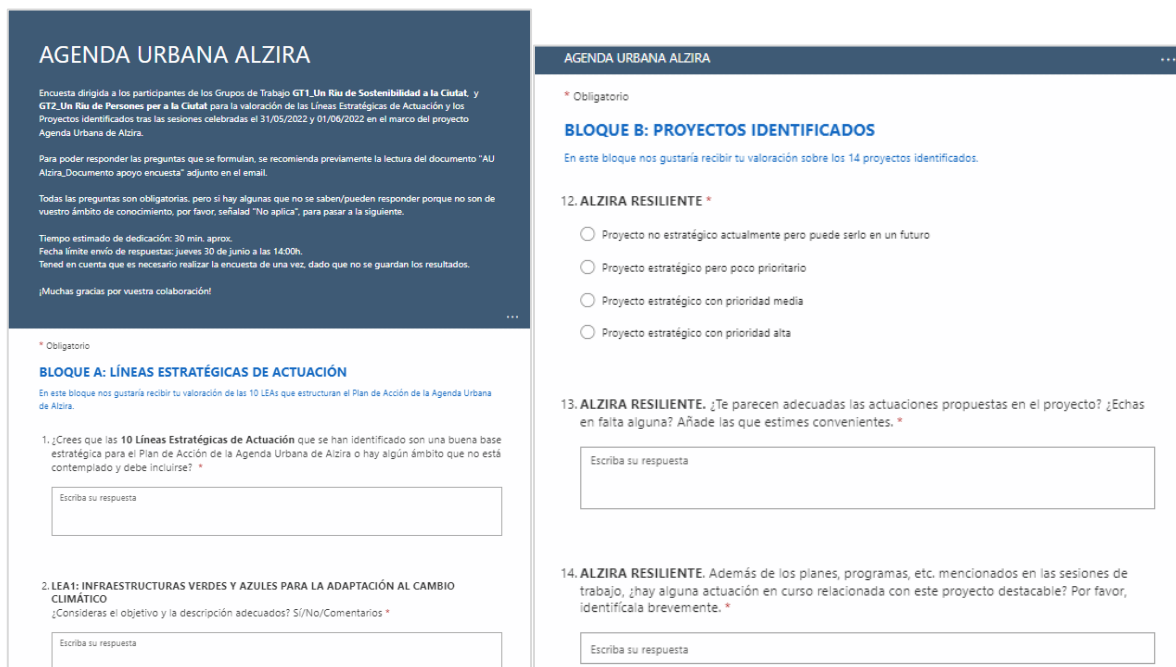
1.4.3 Contrast i selecció dels Projectes Estratègics prioritaris

Una vegada formulades les LEA i identificats els PE, es va preparar un document que contenia la descripció de les 10 LEA (alineades amb els Objectius Estratègics i Específics de l'AUE, objectiu, descripció i reptes associats) i una primera versió esquemàtica dels PE.

El document es va enviar a l'equip municipal per la seua revisió, amb un formulari estructurat en dos blocs per a facilitar la recollida dels seus comentaris.

1. Bloc A: Una sèrie de preguntes per a realitzar la valoració general de les LEA en el seu conjunt i de cadascuna en particular.
2. Bloc B: Una primera part per a identificar el nivell de prioritat del projecte:
 - 1 > Projecte no estratègic actualment, però que pot ser-ho en un futur
 - 2 > Projecte estratègic, però poc prioritari
 - 3 > Projecte estratègic amb prioritat mitjana
 - 4 > Projecte estratègic amb prioritat alta

I una segona part per a valorar l'adequació de les actuacions proposades.



Il·lustració 4. Formulari revisió LEA i PE
 Font: Elaboració pròpia

Per a la selecció dels PE prioritaris, es va aplicar la següent metodologia que persegueix una elecció basada tant en criteris tècnics com d'oportunitat.

1. **Criteri A** > La puntuació obtinguda dels projectes a través del formulari.
2. **Criteri B** > Oportunitat de finançament a través dels fons de recuperació. El Pla de recuperació, transformació i resiliència (PRTR)⁴ defineix 10 polítiques palanca, i dins d'aquestes es defineixen fins a 30 components.
3. **Criteri C** > Valoració que es desprèn de la participació ciutadana.

Una vegada valorats els 3 criteris (A, B i C), es va aplicar la següent **fórmula de priorització**, atès que cadascun té un pes diferent, **[Projecte prioritzat = A*0,3 + B*0,6 + C*0,1]**, per obtenir així els 10 PE que es considera prioritari abordar i que es defineixen a través de fitxes descriptives en el Capítol 3.3. Els 4 PE no seleccionats també s'inclouen en el Pla d'acció, encara que amb una descripció més reduïda.

⁴ <https://planderecuperacion.gob.es/>

Els comentaris rebuts a través del formulari van permetre enriquir la descripció de les LEA i els PE. Aquesta nova versió, juntament amb els projectes finalment seleccionats com a prioritaris, es va compartir en la segona sessió celebrada amb els GT.



2. Base estratègica del pla d'acció local

Una vegada definits tant els antecedents del Pla d'acció local, com algunes anotacions metodològiques necessàries per a comprendre l'organització i continguts del pla, es procedeix a descriure l'estructura i sistematització del Pla d'acció local en el següent apartat.

2.1 Estructura del pla

En la taula següent es mostren de manera simplificada les LEA que estructuraren el Pla d'acció i la seua alineació amb els Objectius Estratègics i els Objectius Específics.

LÍNIES ESTRATÈGIQUES D'ACTUACIÓ (LEA)	OBJECTIUS ESTRATÈGICS	OBJECTIUS ESPECÍFICS
LEA1. INFRAESTRUCTURES VERDES I BLAVES PER A L'ADAPTACIÓ AL CANVI CLIMÀTIC		OE1.1. Ordenar el sòl de manera compatible amb el seu entorn territorial
		OE1.2. Conservar i millorar el patrimoni natural i cultural i protegir el paisatge
		OE1.3. Millorar les infraestructures verdes i blaves i vincular-les amb el context natural
		OE2.4. Millorar el medi ambient urbà i reduir la contaminació
		OE3.1. Adaptar el model territorial i urbà a l'efecte del canvi climàtic i avançar en la seua prevenció
LEA2. RECUPERACIÓ I POSADA EN VALOR DEL		OE3.3. Millorar la resiliència enfront del canvi climàtic
		OE5.2. Potenciar maneres de transport sostenibles
LEA2. RECUPERACIÓ I POSADA EN VALOR DEL		OE10.1. Aconseguir un marc normatiu i de planejament actualitzat, flexible i simplificat que millore, també, la gestió
		OE1.1. Ordenar el sòl de manera compatible amb el seu entorn territorial

PATRIMONI NATURAL,
URBÀ I CULTURAL



OE1.2. Conservar i millorar el patrimoni natural i cultural i protegir el paisatge



OE2.3. Millorar la qualitat i l'accessibilitat universal dels espais públics

OE2.5. Impulsar la regeneració urbana



OE3.3. Millorar la resiliència enfront del canvi climàtic

OE6.1. Reduir el risc de pobresa i exclusió social en entorns urbans desfavorits



OE7.2. Fomentar el turisme sostenible i de qualitat, a més dels sectors clau de l'economia local



OE10.1. Aconseguir un marc normatiu i de planejament actualitzat, flexible i simplificat que millore, també, la gestió

LEA3. REGENERACIÓ
URBANA INTEGRADA
DE BARRIS



OE2.5. Impulsar la regeneració urbana



OE3.3. Millorar la resiliència enfront del canvi climàtic

OE4.1. Ser més eficients energèticament i estalviar energia



OE5.1. Afavorir la ciutat de proximitat

OE6.1. Reduir el risc de pobresa i exclusió social en entorns urbans desfavorits



OE6.2. Buscar la igualtat d'oportunitats des d'una perspectiva de gènere, edat i capacitat



OE8.2. Garantir l'accés a l'habitatge, especialment dels col·lectius més vulnerables



LEA4. PARC RESIDENCIAL ACCESSIBLE I ASSEQUIBLE



OE2.5. Impulsar la regeneració urbana

OE6.1. Reduir el risc de pobresa i exclusió social en entorns urbans desfavorits



OE6.2. Buscar la igualtat d'oportunitats des d'una perspectiva de gènere, edat i discapacitat



OE8.1. Fomentar l'existència d'un parc d'habitatge adequat a preu assequible

OE8.2. Garantir l'accés a l'habitatge, especialment dels col·lectius més vulnerables

LEA5. METABOLISME URBÀ I CIRCULARITAT



OE2.1. Definir un model urbà que fomenti la compacitat, l'equilibri urbà i la dotació de serveis bàsics



OE2.5. Impulsar la regeneració urbana

OE2.6. Millorar la qualitat i la sostenibilitat dels edificis



OE3.2. Reduir les emissions de gasos d'efecte d'hivernacle

OE4.1. Ser més eficients energèticament i estalviar energia



OE4.2. Optimitzar i reduir el consum d'aigua



OE4.3. Fomentar el cicle dels materials

OE4.4. Reduir els residus i afavorir el seu reciclatge

OE5.2. Potenciar maneres de transport sostenibles

OE9.1. Afavorir la societat del coneixement i avançar cap al desenvolupament de les ciutats intel·ligents



OE2.2. Garantir la complexitat funcional i diversitat d'usos

OE2.3. Millorar la qualitat i l'accessibilitat universal dels espais públics



OE2.4. Millorar el medi ambient urbà i reduir la contaminació



OE3.2. Reduir les emissions de gasos d'efecte d'hivernacle

OE4.1. Ser més eficients energèticament i estalviar energia

LEA6. ACCESSIBILITAT TERRITORIAL I URBANA MITJANÇANT MOBILITAT SOSTENIBLE



OE5.1 Afavorir la ciutat de proximitat

OE5.2. Potenciar maneres de transport sostenibles



OE6.1. Reduir el risc de pobresa i exclusió social en entorns urbans desfavorits

OE6.2. Buscar la igualtat d'oportunitats des d'una perspectiva de gènere, edat i capacitat



OE9.1. Afavorir la societat del coneixement i avançar cap al desenvolupament de les ciutats intel·ligents

LEA7. INNOVACIÓ
SOCIAL



OE2.5. Impulsar la regeneració urbana



OE5.1 Afavorir la ciutat de proximitat

OE6.1. Reduir el risc de pobresa i exclusió social en entorns urbans desfavorits



OE6.2. Buscar la igualtat d'oportunitats des d'una perspectiva de gènere, edat i capacitat



OE7.1. Buscar la productivitat local, la generació d'ocupació i la dinamització i diversificació de l'activitat econòmica

OE8.1. Fomentar l'existència d'un parc d'habitatge adequat a preu assequible



OE8.2. Garantir l'accés a l'habitatge, especialment dels col·lectius més vulnerables



OE10.2. Assegurar la participació ciutadana, la transparència i afavorir la governança multinivell

LEA8. PROTECCIÓ I
REVITALITZACIÓ DEL
SECTOR AGRARI



OE1.1. Ordenar el sòl de manera compatible amb el seu entorn territorial



OE1.2. Conservar i millorar el patrimoni natural i cultural i protegir el paisatge



OE3.3. Millorar la resiliència enfront del canvi climàtic



OE4.4. Reduir els residus i afavorir el seu reciclatge



OE6.2. Buscar la igualtat d'oportunitats des d'una perspectiva de gènere, edat i discapacitat



OE7.1. Buscar la productivitat local, la generació d'ocupació i la dinamització i diversificació de l'activitat econòmica



OE9.1. Afavorir la societat del coneixement i avançar cap al desenvolupament de les ciutats intel·ligents



OE10.1. Aconseguir un marc normatiu i de planejament actualitzat, flexible i simplificat que millore, també, la gestió



OE1.2. Conservar i millorar el patrimoni natural i cultural i protegir el paisatge



OE2.3. Millorar la qualitat i l'accessibilitat universal dels espais públics



OE2.5. Impulsar la regeneració urbana



OE4.3. Fomentar el cicle dels materials

OE4.4. Reduir els residus i afavorir el seu reciclatge

OE6.2. Buscar la igualtat d'oportunitats des d'una perspectiva de gènere, edat i discapacitat

OE7.1. Buscar la productivitat local, la generació d'ocupació i la dinamització i diversificació de l'activitat econòmica

LEA9.
DESENVOLUPAMENT
ECONÒMIC
SOSTENIBLE



OE7.2. Fomentar el turisme intel·ligent, sostenible i de qualitat, a més dels sectors clau de l'economia local

OE9.1. Afavorir la societat del coneixement i avançar cap al desenvolupament de les ciutats intel·ligents



OE9.1. Afavorir la societat del coneixement i avançar cap al desenvolupament de les ciutats intel·ligents

OE9.2. Fomentar l'administració electrònica i reduir la bretxa digital

OE10.1. Aconseguir un marc normatiu i de planejament actualitzat, flexible i simplificat que millore, també, la gestió

OE10.2. Assegurar la participació ciutadana, la transparència i afavorir la governança multinivell

OE10.3. Impulsar la capacitat local i millorar el finançament

OE10.4. Dissenyar i posar en marxa campanyes de formació i sensibilització en matèria urbana, així com d'intercanvi i difusió de la informació

LEA10. INNOVACIÓ
PÚBLICA I MILLORA DE
L'ADMINISTRACIÓ



En la taula següent es relaciona cadascun dels REPTES amb les LEA.

LÍNIES ESTRATÈGIQUES D'ACTUACIÓ


	LEA1	LEA2	LEA3	LEA4	LEA5	LEA6	LEA7	LEA8	LEA9	LEA10
Repte 1	■									
Repte 2		■							■	
Repte 3	■	■								
Repte 4		■								
Repte 5			■							
Repte 6	■				■					
Repte 7					■					
Repte 8					■					
Repte 9					■			■	■	
Repte 10								■		
Repte 11						■				
Repte 12			■	■			■			
Repte 13			■	■			■	■	■	
Repte 14		■							■	

Repte 15										
Repte 16										
Repte 17										
Repte 18										
Repte 19										
Repte 20										
Repte 21										
Repte 22										
Repte 23										
Repte 24										
Repte 25										
Repte 26										

2.2 Definició de les línies estratègiques d'actuació

LEA1. Infraestructures verdes i blaves per a l'adaptació al canvi climàtic

Relació amb els Objectius Estratègics i Objectius Específics



OE1.1. Ordenar el sòl de manera compatible amb el seu entorn territorial

OE1.2. Conservar i millorar el patrimoni natural i cultural i protegir el paisatge

OE1.3. Millorar les infraestructures verdes i blaves i vincular-les amb el context natural

OE2.4. Millorar el medi ambient urbà i reduir la contaminació

OE3.1. Adaptar el model territorial i urbà a l'efecte del canvi climàtic i avançar en la seua prevenció

OE3.3. Millorar la resiliència enfront del canvi climàtic

OE5.2. Potenciar maneres de transport sostenibles

OE10.1. Aconseguir un marc normatiu i de planejament actualitzat, flexible i simplificat que millore, també, la gestió.

Objectiu

Recuperar el valor paisatgístic de l'entorn mitjançant la connexió de les infraestructures verdes i blaves (IFVA) existents entre la ciutat i l'entorn rural amb EL RIU XÚQUER com a EIX CENTRAL, mitjançant la millora de l'accessibilitat als entorns naturals i la seua biodiversitat per al gaudi per part de la ciutadania i la contribució a la lluita contra el canvi climàtic.

Descripció

La infraestructura verda es concep « com una xarxa ecològicament coherent i estratègicament planificada de zones naturals i seminaturals i d'altres elements ambientals, dissenyada i gestionada per a la conservació dels ecosistemes i el manteniment dels serveis que ens proveeixen »⁵. La ciutat d'Alzira compta amb l'Anell verd, un projecte que es vol potenciar gràcies a la seua ampliació i la incorporació de nous espais com ara parcs i jardins de la ciutat, que afavoreixen solucions basades en la naturalesa i sobretot la connectivitat amb aquells espais que es desenvolupen al voltant del riu Xúquer. Tal com reflecteix el lema d'aquest Pla d'acció « Alzira, un riu de futur », recuperar el protagonisme del riu és una aposta clau de l'Ajuntament, ja que millora la seua connectivitat amb altres IFVA a través d'un sistema d'espais d'oci per a l'ús i gaudi per part de la ciutadania, mentre preserva el paisatge i la seua biodiversitat i afavoreix la seua conservació en benefici de les persones, i fa front als riscos derivats del canvi climàtic.

D'altra banda, en la mateixa línia es contempla la necessitat d'abordar la gestió dels riscos naturals associats al canvi climàtic a través d'un projecte que reculla d'una forma integral totes aquelles amenaces amb major probabilitat a les quals s'exposa la comarca, com són les inundacions i les sequeres, l'increment de temperatura i els incendis, i que planteje accions de mitigació, prevenció, actuació i reconstrucció per tal d'augmentar la capacitat d'adaptació als efectes adversos del canvi climàtic i promoga la resiliència als seus efectes. Segons els actuals plans especials existents que tracten diferents tipus d'emergències en el municipi, es tracta de prendre mesures d'adaptació mitjançant plans d'acció que fomenten actuacions de prevenció i adaptació, amb la incorporació de la seua gestió a les IFVA des d'un enfocament més estratègic, holístic i de llarg termini, des d'una governança integrada i col·laborativa.

Reptes associats

R1. Cohesió territorial i paisatgística de la ciutat (Anell verd) amb l'entorn periurbà i rural per connectar els actius naturals amb els espais urbans i fomentar la creació d'espais verds i corredors ecològics, per tal de consolidar el riu Xúquer com a eix central, i el patrimoni hidrològic annex com a motor de la qualitat de vida i d'un desenvolupament sostenible.

R3. Restauració i protecció de la biodiversitat existent en l'entorn rural (La Murta i La Casella), advocant per la seua potenciació local i la creació de senders ciclopeatonals, des de la seguretat i la responsabilitat individual.

⁵ [Estratègia nacional d'infraestructura verda i de la connectivitat i restauració ecològiques \(miteco.gob.es\)](https://www.miteco.gob.es)

R6. Abordar l'emergència climàtica i els principals efectes sobre la ciutat (inundacions, incendis, sequeres i onades de calor), amb el focus en mesures de mitigació multifuncionals integrades enfront dels efectes de pluges torrencials i l'aprofitament de les aigües mitjançant infraestructures innovadores que permeten la seua reutilització.

LEA2. Recuperació i posada en valor del patrimoni natural, urbà i cultural

Relació amb els Objectius Estratègics i Objectius Específics:



OE1.1. Ordenar el sòl de manera compatible amb el seu entorn territorial

OE1.2. Conservar i millorar el patrimoni natural i cultural i protegir el paisatge

OE2.3. Millorar la qualitat i l'accessibilitat universal dels espais públics

OE2.5. Impulsar la regeneració urbana

OE3.3. Millorar la resiliència enfront del canvi climàtic

OE6.1. Reduir el risc de pobresa i exclusió social en entorns urbans desfavorits

OE7.2. Fomentar el turisme sostenible i de qualitat, a més dels sectors clau de l'economia local

OE10.1. Aconseguir un marc normatiu i de planejament actualitzat, flexible i simplificat que millore, també, la gestió.

Objectiu

Fomentar el reconeixement del patrimoni d'Alzira (natural, urbà i cultural) i potenciar el seu ús sostenible (ambiental, econòmic i social) tant per part de la ciutadania com pels visitants, mitjançant la conservació de les seues característiques i la millora de l'oferta cultural i turística.

Descripció

Aquesta línia se centra en posar en valor el gran patrimoni cultural i natural de la ciutat d'Alzira, gràcies a l'elaboració d'estratègies que garantisquen un ús i una gestió sostenibles.

D'una banda, es pretén salvaguardar la identitat d'Alzira, la seua societat i tradicions, a través del manteniment i la recuperació tant dels béns materials com dels immaterials com

a font de cohesió social a través de la sensibilització i conscienciació, així com a actiu econòmic relacionat amb el turisme i l'explotació d'oci i cultura. Per això està directament vinculat a la LEA9_Desenvolupament econòmic sostenible. El centre històric de La Vila ja ha sigut objecte de diversos plans de rehabilitació i compta amb un gran potencial com a actiu urbà, que es desenvoluparia a partir d'un programa de millora de la qualitat de vida urbana extensible a altres zones de la ciutat, amb el qual s'abordarien actuacions de rehabilitació, reconversió i posada en valor d'altres elements patrimonials de referència.

A més, Alzira compta amb entorns naturals de gran valor mediambiental com ara La Murta, La Casella, la vall d'Aigües Vives, Hort del Redal, La Garrofera, etc., que estan contemplats com un actiu econòmic capaç de potenciar el turisme sostenible, amb el reconeixement del valor dels serveis ecosistèmics que ens ofereix a la societat. Aquest patrimoni natural s'ha de protegir i gestionar a través de plans integrals i sostenibles que preserven el seu valor mediambiental i paisatgístic.

En aquesta LEA es tindrà en compte l'adaptació del planejament urbanístic i altres normatives sectorials que requeriran alguns canvis per a la seua protecció que s'hauran de recollir en el nou PGOU, com ara els usos de sòls, així com la coordinació amb altres nuclis adjacents, com per exemple Tous en relació a La Garrofera.

Reptes associats

R2. Intervindre en elements patrimonials de referència en estat de deterioració i infrautilització, per a la seua rehabilitació, reconversió i posada en valor.

R3. Restauració i protecció de la biodiversitat existent en l'entorn rural (La Murta i La Casella), advocant per la seua potenciació local i la creació de senders ciclopeatonals, des de la seguretat i la responsabilitat individual.

R4. Regeneració urbana i revitalització d'enclavaments estratègics (La Vila) amb la construcció d'un espai públic verd, incliusiu i divers: fomentar la conversió en zona de vianants, millorar l'accessibilitat, dotar l'espai públic d'elements sostenibles, procurar millorar l'embelliment urbà, i posar en valor el seu patrimoni emblemàtic.

R14. Combatre el decaïment del sector serveis, la pèrdua de comerç local i l'activitat de xicotets productors i artesans, mitjançant la continuïtat de l'estratègia d'impuls al comerç vigent i la posada en valor dels mercats de proximitat.

R17. Posada en valor del potencial turístic, gràcies a una estratègia de promoció que aprofite els actius i recursos existents, a la col·laboració amb el sector local i amb l'impuls dels productes enfocats a la cultura, la indústria, la natura, l'esport i la salut, amb la finalitat de

construir un ecosistema turístic que siga el germen d'un desenvolupament turístic a curt termini com a destí d'interior.

LEA3. Regeneració urbana integrada de barris

Relació amb els Objectius Estratègics i Objectius Específics:



OE2.5. Impulsar la regeneració urbana

OE3.3. Millorar la resiliència enfront del canvi climàtic

OE4.1. Ser més eficients energèticament i estalviar energia

OE5.1. Afavorir la ciutat de proximitat

OE6.1. Reduir el risc de pobresa i exclusió social en entorns urbans desfavorits

OE6.2. Buscar la igualtat d'oportunitats des d'una perspectiva de gènere, edat i capacitat

OE8.2. Garantir l'accés a l'habitatge, especialment dels col·lectius més vulnerables

Objectiu

Contribuir a la transformació urbana de l'entorn ja construït gràcies a la millora de la sostenibilitat urbana i de les condicions de vida de les persones residents mitjançant el desenvolupament de programes socials vinculats a la transformació física.

Descripció

La regeneració urbana integrada (RUI) implica la realització d'actuacions físic-espacials, econòmiques i mediambientals des d'un enfocament integral i complex per a aconseguir un model de ciutat més equilibrada, accessible, saludable, i que afavorisca la qualitat de vida de la població d'Alzira.



Il·lustració 6. Espais urbans sensibles a Alzira.

Font: Visor d'espais urbans sensibles de la Comunitat Valenciana (EUS)

El Visor d'Espais Urbans Sensibles de la Comunitat Valenciana (VEUS) identifica en el terme municipal d'Alzira quatre espais urbans sensibles (EUS), entenent com a tals les zones urbanes on les dimensions socioeconòmiques, residencials i sociodemogràfiques siguen notablement menors que la mitjana de la Comunitat Valenciana. Les actuacions no es limitarien únicament a aquestes delimitacions, si no que s'abordarien estratègies de barri segons les seues necessitats en tota l'extensió del municipi. En barris com Les Barraques o Sant Joan s'han dut a terme actuacions puntuals en l'entorn, però sense un enfocament integral que considere la dimensió social.

Per contra, cal destacar els barris de L'Alquerieta i Torretxó, on al llarg dels últims anys s'han realitzat intervencions tant físiques com des de l'àmbit social amb una visió integrada. Fins i tot recentment s'ha seleccionat el projecte Orangerie a partir del concurs European 16 per a rehabilitar el Torretxó Baix d'Alzira, on es preveu construir nous habitatges per a incorporar-los al parc de lloguer amb un enfocament social. A més d'aquests barris, ja identificats, es pretén establir un equilibri urbà en tot el municipi quant a dotació d'equipaments de manera que permeta millorar la qualitat de vida dels residents.

Aquesta LEA planteja per tant, de manera transversal, la intervenció a la ciutat des de la rehabilitació de l'entorn construït, i busca l'equilibri urbà amb actuacions de caràcter social sobretot en aquells entorns més desfavorits per a promoure la convivència ciutadana. Per aquesta raó es complementa amb les actuacions contemplades en la LEA 7_Innovació social. La revisió del PGOU serà un factor clau per a la delimitació d'àrees de rehabilitació i regeneració urbanes en els barris més degradats.

Reptes associats

R5. La intervenció integral sobre àrees urbanes en situació de degradació social, econòmica i urbana (L'Alquerieta).

R12. El capital social i la convivència, la inclusió de col·lectius vulnerables, la igualtat de gènere i d'oportunitats, i la lluita contra qualsevol mena de discriminació han de ser un desafiament a abordar des de les polítiques socials i amb el ressort del capital social local, conscients de la complexitat de la realitat urbana amb l'augment de les desigualtats i la conflictivitat.

R13. Actuar sobre dos col·lectius en situació d'alta vulnerabilitat, com són els joves, per les dificultats que troben per a trobar ocupació i habitatge, i incentivar el relleu generacional en el municipi; i els majors, pels problemes que implica l'envelliment, la dependència i la soledat.

R19. El repte de l'habitatge suposa un desafiament per a la ciutat que ha de continuar abordant-se des del lideratge municipal, i amb el focus en la rehabilitació d'habitatges envellits en àrees històriques i barris d'infrahabitatge. S'ha de fomentar el parc d'habitatge públic, promoure el lloguer assequible per a col·lectius vulnerables i proposar alternatives per a l'ús compartit d'habitatges.

LEA4. Parc residencial accessible i assequible

Relació amb els Objectius Estratègics i Objectius Específics:



OE2.5. Impulsar la regeneració urbana

OE6.1. Reduir el risc de pobresa i exclusió social en entorns urbans desfavorits

OE6.2. Buscar la igualtat d'oportunitats des d'una perspectiva de gènere, edat i discapacitat

OE8.1. Fomentar l'existència d'un parc d'habitatge adequat a preu assequible

OE8.2. Garantir l'accés a l'habitatge, especialment dels col·lectius més vulnerables

Objectiu

Ajustar l'oferta d'habitatge, pública o privada, a les necessitats actuals i futures de la població d'Alzira, amb l'exploració de models residencials innovadors des del punt de vista social (adaptat a nous tipus de llars i de famílies) i de la gestió.

Descripció

Afavorir l'accés a l'habitatge a preus assequibles és un dels objectius de la Llei d'habitatge, que es recolza en la regulació de l'habitatge de lloguer per a poder afrontar aquest repte. Per a aconseguir-ho, en la Comunitat Valenciana està en marxa el servei La Xarxa LLoga'm per a fomentar el lloguer d'habitatges, tant des de l'oferta com per a persones demandants, a més d'establir una sèrie d'ajudes al lloguer i, concretament, al lloguer jove⁶.

A fi de simplificar els tràmits a la ciutadania, l'ajuntament d'Alzira actuarà com a entitat col·laboradora de la Generalitat i oferirà aquest servei per a coordinar la concessió d'ajudes

⁶ DECRET 130/2021, d'1 d'octubre, del Consell, d'aprovació del reglament per a la mobilització d'habitatges buits i deshabitats. [2021/10127]_ Capítol II.

en matèria d'habitatge, que se centren en sectors com la joventut, per al qual l'habitatge públic hauria de considerar-se com un element per a l'emancipació de la gent jove, i també tenen en compte el sobreenvelliment de la població, que demanda nous models d'habitatge que s'adaptin a les seues necessitats: models que promoguen l'autonomia personal el màxim possible, que fomenten l'envelliment actiu i que estiguen centrats en la participació social. En aquest sentit, cal esmentar que en el marc del projecte guanyador del concurs Europeu 16, titulat Orangerie i que es desenvolupa en Torretxó Baix d'Alzira, es preveu construir 300 nous habitatges per a incorporar-les majorment al parc de lloguer amb especial focus al col·lectiu de joves.

Per a poder ampliar l'oferta d'habitatge en lloguer, és necessari potenciar la incorporació al mercat dels habitatges desocupats o habitatges buits que, segons dades del cens de 2011, a Alzira suposa un 14 % del total d'habitatges del municipi. A més de mesures econòmiques, com les bonificacions, o els beneficis fiscals o urbanístics per posar a disponibilitat habitatges en lloguer, es fomentaran altres iniciatives més innovadores com la masoveria urbana, mitjançant la qual es compromet a realitzar la reforma o rehabilitació com a contraprestació per l'ús que farà durant el temps acordat.

Reptes associats


R12. El capital social i la convivència, la inclusió de col·lectius vulnerables, la igualtat de gènere i d'oportunitats, i la lluita contra qualsevol mena de discriminació han de ser un desafiament a abordar des de les polítiques socials i amb el ressort del capital social local, conscients de la complexitat de la realitat urbana amb l'augment de les desigualtats i la conflictivitat.

R13. Actuar sobre dos col·lectius en situació d'alta vulnerabilitat, com són els joves, per les dificultats que troben per a trobar ocupació i habitatge, i incentivar el relleu generacional en el municipi; i els majors, pels problemes que implica l'envelliment, la dependència i la soledat.

R19. El repte de l'habitatge suposa un desafiament per a la ciutat que ha de continuar abordant-se des del lideratge municipal, i amb el focus en la rehabilitació d'habitatges envellits en àrees històriques i barris d'infrahabitatge. S'ha de fomentar el parc d'habitatge públic, promoure el lloguer assequible per a col·lectius vulnerables i proposar alternatives per a l'ús compartit d'habitatges.

LEA5. Metabolisme urbà i circularitat

Relació amb els Objectius Estratègics i Objectius Específics:



OE2.1. Definir un model urbà que fomenti la compacitat, l'equilibri urbà i la dotació de serveis bàsics

OE2.5. Impulsar la regeneració urbana

OE2.6. Millorar la qualitat i sostenibilitat dels edificis

OE3.2. Reduir les emissions de gasos d'efecte d'hivernacle

OE4.1. Ser més eficients energèticament i estalviar energia

OE4.2. Optimitzar i reduir el consum d'aigua

OE4.3. Fomentar el cicle dels materials

OE4.4. Reduir els residus i afavorir el seu reciclatge

OE5.2. Potenciar maneres de transport sostenibles

OE9.1. Afavorir la societat del coneixement i avançar cap al desenvolupament de les ciutats intel·ligents

Objectiu

Maximitzar els recursos materials, hídrics i energètics disponibles en el municipi amb la finalitat que romanguen en l'economia el major temps possible. Això implica necessàriament canviar el model de producció i, en últim terme, l'actitud, els hàbits i el comportament de la ciutadania per tal d'avançar cap a un model de circularitat en què es tinga en compte tant el principi d'eficiència com la consideració dels RSU, les aigües residuals o l'excedent d'energia com a recurs valuós.

Descripció

Les ciutats demanen béns i serveis com l'aigua i l'energia per a poder subsistir. El metabolisme urbà⁷ analitza els recursos i les deixalles respecte al medi ambient on s'estenen les ciutats per tal de buscar la transició cap a un model de desenvolupament sostenible, compatible amb els límits ambientals del planeta.

Juntament amb la visió del metabolisme urbà, l'economia circular suposa un canvi de paradigma en la manera d'utilitzar els recursos naturals i, per tant, de relacionar-nos amb el medi ambient segons tres principis clau: 1) preservar i millorar el capital natural, controlant existències finites i equilibrant els fluxos de recursos renovables, 2) optimitzar l'ús dels recursos, amb la rotació de productes, components i materials amb la màxima utilitat en tot moment, tant en els cicles tècnics com en els biològics i 3) fomentar l'eficàcia del sistema, revelant i eliminant externalitats negatives.

La Generalitat Valenciana compta actualment amb una Proposició de llei per a la prevenció de residus, transició ecològica i foment de l'economia circular entre els objectius de la qual està el de gestionar els residus adequadament, però també utilitzar aquests residus com a recursos per a generar altres productes o substàncies i afavorir així el pas d'una economia lineal (produir-consumir-tirar) a una circular. A més d'aquest marc legislatiu, en la GVA existeixen diversos plans i programes que afavoreixen la circularitat, la mitigació i l'adaptació com a aspectes clau interrelacionats en diversos sectors (administració pública, petjada de carboni, energia, embornals o salut entre altres). Entre aquests plans i estratègies podem destacar: El Pla estratègic de la indústria valenciana (PEIV), el Pla valencià de producció ecològica, l'Estratègia valenciana de canvi climàtic i energia 2030 o el Pla integral de residus de la Comunitat Valenciana (PIRCV), el Pla d'energia sostenible de la Comunitat Valenciana 2020, entre altres. Entre els seus objectius està el de minimitzar la pressió humana sobre l'entorn natural i l'ús de matèria i energia, buscar la reducció dels residus generats i la màxima recuperació, reutilització i valorització dels produïts, incloent-hi la promoció de la rehabilitació, resiliència i adaptabilitat del parc edificat, la incorporació del compostatge a escala local, o fins i tot el foment de la compra pública innovadora i verd per a l'economia circular, entre altres aspectes.

El Pla local de gestió de residus municipal, creat per al període 2022-2031, cerca fomentar la gestió correcta, la prevenció i la reutilització dels residus municipals d'Alzira. El pla actual es dissenya com una eina de planificació que busca aconseguir els objectius marc definits pel PIRCV en els anys que es determinen per al pla i que són assumits per aquesta línia:

⁷ El concepte de metabolisme urbà examina el territori, i en especial les ciutats, com a éssers dinàmics; es compara amb determinats processos fisiològics que ocasionen aquells recursos i energia necessaris per a sostindre la vida i trasllada aquesta idea a un context urbà.

prevenció enfront de l'actual creixent generació de residus, reutilització de residus, educació i sensibilització en la reutilització, i gestió eficient de tots els residus que es generen.

Per a la gestió del cicle de l'aigua, Alzira compta amb un Pla director de sanejament i drenatge del municipi d'Alzira (2017), els objectius del qual són l'estudi detallat de la xarxa de sanejament existent en el municipi, i posteriorment, la planificació de les futures inversions. A través d'aquesta línia es busca promoure l'ús de recursos hídrics alternatius en el planejament urbanístic, tindre en consideració la inclusió de sistemes de captació, emmagatzematge i tractament de les aigües de pluja per al seu posterior aprofitament (solucions blaves i SUDS) per tal d'oferir un model de gestió integral de l'aigua, entenent-la com un ecosistema i no sols com un recurs o un residu.

Respecte al recurs energètic, ja el Pla d'energia sostenible de la Comunitat Valenciana 2020 establia uns principis clau: 1) promoció de la transició a un sistema energètic descarbonitzat basat en fonts d'energia renovables autòctones, 2) impuls de la utilització racional i eficient dels recursos energètics en els diferents sectors, 3) prioritització dels sistemes d'autoconsum i afavorir la seua utilització en les llars, empreses i administracions públiques, i 4) optimització del consum energètic en les instal·lacions de l'Administració de la Generalitat, amb la millora la seua eficiència energètica i la incorporació d'energies renovables. Aquests principis continuen estant vigents. En l'Estratègia valenciana de canvi climàtic i energia 2030 cal treballar en la línia de la mitigació a través d'accions de gestió de la demanda mitjançant la implementació d'actuacions de rehabilitació energètica del parc edificat⁸ tant dels sectors industrial i comercial, i també en la mobilitat per a assolir una mobilitat sostenible (veure LEA6_Accessibilitat territorial i urbana mitjançant mobilitat sostenible). D'altra banda, s'haurà de continuar amb l'establiment de mesures innovadores per a la generació d'energia renovable i l'autoconsum en l'entorn urbà que aprofiten el recurs solar, i fomentar models de gestió energètica cooperativa amb un enfocament social que permeten reduir els nivells de pobresa energètica del municipi.

Reptes associats

R6. Abordar l'emergència climàtica i els principals efectes sobre la ciutat (inundacions, incendis, sequeres i onades de calor), amb el focus en mesures de mitigació multifuncionals integrades enfront dels efectes de pluges torrencials i l'aprofitament de les aigües mitjançant infraestructures innovadores que permeten la seua reutilització.

⁸ Segons el diagnòstic de l'AU, en relació a l'eficiència energètica dels edificis d'habitatges ens trobem amb què quasi el 45 % dels edificis tenen la categoria de menor eficiència (G)

R7. La transició energètica i l'aprofitament del recurs solar és un desafiament que vincula l'Ajuntament i els sectors privats per a lluitar contra l'alt cost energètic i la pobresa energètica, amb l'atenció en el foment d'energies renovables, les comunitats energètiques, l'autoconsum i la millora energètica de les infraestructures i equipaments.

R8. La gestió dels serveis urbans requereix d'actuacions que incrementen i milloren les infraestructures i instal·lacions per a la seua prestació proporcionada (Ciutat 15 minuts) i funcionament eficient, com és el cas del cicle de l'aigua.

R9. La introducció de l'economia circular en l'activitat productiva de les empreses, per a promoure la reutilització i el reciclatge dels residus.

R21. La transformació digital i la formació i difusió de les noves tecnologies i les TIC, com a palanca de la reducció de la bretxa digital en la població, i la millora de la competitivitat en el comerç i el sector empresarial.

LEA6. Accessibilitat territorial i urbana mitjançant mobilitat sostenible

Relació amb els Objectius Estratègics i Objectius Específics:



OE2.2. Garantir la complexitat funcional i diversitat d'usos

OE2.3. Millorar la qualitat i l'accessibilitat universal dels espais públics

OE2.4. Millorar el medi ambient urbà i reduir la contaminació

OE3.2. Reduir les emissions de gasos d'efecte d'hivernacle

OE4.1. Ser més eficients energèticament i estalviar energia

OE5.1. Afavorir la ciutat de proximitat

OE5.2. Potenciar maneres de transport sostenibles

OE6.1. Reduir el risc de pobresa i exclusió social en entorns urbans desfavorits

OE6.2. Buscar la igualtat d'oportunitats des d'una perspectiva de gènere, edat i capacitat

OE9.1. Afavorir la societat del coneixement i avançar cap al desenvolupament de les ciutats intel·ligents

Objectiu

Promoure una mobilitat activa de proximitat i socialment igualitària per a reduir a més l'impacte de la mobilitat tant en la qualitat ambiental com en la qualitat de vida de la ciutadania, i garantir així una mobilitat sostenible i accessible per a tots, afavorir una mobilitat intel·ligent i segura, aconseguir una mobilitat de zero emissions gràcies al transport públic enfront del privat, i optimitzar la logística urbana i d'última milla amb la combinació de les diferents maneres de transport.

Descripció

L'accessibilitat i la mobilitat sostenible de persones i mercaderies són clau per a aconseguir la neutralitat climàtica. La UE entre les seues diverses estratègies i directives incideix en la gran importància d'accelerar la transició cap a una mobilitat sostenible i intel·ligent. La comissió estima que per a aconseguir la neutralitat climàtica és necessària una reducció del 90 % de les emissions procedents del transport d'ací a 2050, la qual cosa requereix, d'una banda, un fort impuls al transport multimodal i proporcionar alternatives de mobilitat netes i accessibles a les persones usuàries, perquè puguen modificar els seus hàbits de transport, i d'altra banda, repensar els usos del territori i la connectivitat interurbana així com l'accés a la natura, mitjançant models de ciutat que prevalguen la proximitat i l'accessibilitat universal (ciutat dels 15 min.).

Entre les estratègies contemplades, tant a escala nacional com regional, per a millorar el medi ambient urbà està la de declarar zones de baixes emissions (ZBE), en les quals es definisquen restriccions a la circulació amb l'objectiu de reduir les emissions contaminants, per millorar la qualitat de l'aire, disminuir els nivells de soroll, i augmentar la seguretat i la qualitat de vida de la ciutadania. De la mateixa manera, la implementació del concepte de superilla permet afavorir una mobilitat més eficient, sostenible i segura a partir d'una reorganització de la jerarquia del viari que estableix una sèrie de cèl·lules urbanes amb la integració d'un ampli ventall d'actuacions sobre el conjunt del sistema de mobilitat urbana (calmat de trànsit, eixos per als vianants, xarxa ciclista, reorganització de l'aparcament regulat, control d'accessos, micrologística, etc.) i els espais públics (renaturalització de carrers, millora del confort, etc.)

D'acord amb aquests principis, el futur Pla de mobilitat urbana sostenible de l'Ajuntament d'Alzira⁹ no només cerca potenciar els mitjans de transport més respectuosos amb el medi ambient, sinó que a més vol donar resposta a una realitat social i aconseguir al mateix temps garantir la qualitat de vida de la ciutadania a través de la millora de la salut, però també a través d'una millora de la cohesió social i el desenvolupament econòmic.

Reptes associats

R11. Reduir i pacificar el trànsit (Ciutat 30) i frenar la mobilitat imperant que pivota entorn del cotxe, mitjançant la vertebració d'una infraestructura ciclista, elèctrica i per als vianants que

⁹ La Mancomunitat de la Ribera Alta va elaborar l'any 2010 el Pla de mobilitat urbana sostenible (PMUS) com a marc d'actuació. L'Ajuntament d'Alzira, en el 2019, va redactar el seu PMUS, que actualment es troba en estat de revisió.

permeta reduir la contaminació atmosfèrica i acústica, mentre redueix la circulació motoritzada interior i millora la qualitat de vida urbana.

R22. La planificació urbanística requereix de la seua revisió i actualització per a complir amb les normatives actuals i la inclusió de criteris de sostenibilitat, flexibilitat i resiliència urbana.

R26. Treballar amb la ciutadania mitjançant la sensibilització, conscienciació i participació lligada a temes centrals com el canvi climàtic, la protecció mediambiental, l'economia circular, el civisme o el voluntariat, i amb la finalitat d'incloure-la en la presa de decisions.

LEA7. Innovació social

Relació amb els Objectius Estratègics i Objectius Específics:



OE2.5. Impulsar la regeneració urbana

OE5.1 Afavorir la ciutat de proximitat

OE6.1. Reduir el risc de pobresa i exclusió social en entorns urbans desfavorits

OE6.2. Buscar la igualtat d'oportunitats des d'una perspectiva de gènere, edat i capacitat

OE7.1. Buscar la productivitat local, la generació d'ocupació i la dinamització i diversificació de l'activitat econòmica

OE8.1. Fomentar l'existència d'un parc d'habitatge adequat a preu assequible

OE8.2. Garantir l'accés a l'habitatge, especialment dels col·lectius més vulnerables

OE10.2. Assegurar la participació ciutadana, la transparència i afavorir la governança multinivell

Objectiu

Fer del territori un eix central per a la intervenció social orientada a la inclusió i a la cohesió socials, on puguin concretar-se la participació social i la coordinació entre diversos serveis i entitats mitjançant propostes innovadores que donen resposta als diferents reptes plantejats, amb la cerca de solucions eficaces i bones pràctiques de referència en col·laboració amb la ciutadania i la resta dels actors socials.

Descripció

A través d'aquesta línia es busca afavorir la convivència i l'associacionisme, potenciar la comunicació i les activitats d'integració social i l'enfortiment de l'ajuda mútua, i el suport comunitari. Aquests principis s'alineen amb l'Pla local d'inclusió social 2020-2022 d'Alzira promogut per l'àrea de Serveis Socials i Innovació Social en coordinació amb la resta de

les àrees municipals. Els projectes vinculats amb aquesta LEA busquen la implementació de polítiques integrals i coordinades que donen resposta a les necessitats dels col·lectius més vulnerables de la societat en els diferents àmbits i problemàtiques (habitatge, pobresa, medi ambient, educació, i promoció econòmica). Aquesta visió multidimensional requereix d'un abordatge innovador mitjançant noves formes de gestió dels recursos locals.

Existeixen diversos plans i programes en relació amb la infància i la joventut, així com en matèria d'envelliment actiu, com ara la iniciativa d'investigació del Laboratori de Serveis Socials d'Alzira i de la Ribera. Igualment important és el Centre de participació ciutadana (CPC) sorgit de les intervencions en el barri de L'Alquerieta però convertit en un referent municipal per la seua labor d'integració social dels entorns i col·lectius més exclosos.

Finalment, aquesta línia recull les innovacions socials dirigides a adaptar i dissenyar la ciutat tenint en compte els xiquets, xiquetes i adolescents que viuen en ella, per tal de donar-los autonomia en la mateixa ciutat i, per tant, una major qualitat de vida; es tracta de viure la ciutat, gaudir dels seus carrers, places, parcs, jardins...i conviure amb tota la ciutadania.

Reptes associats

R12. El capital social i la convivència, la inclusió de col·lectius vulnerables, la igualtat de gènere i d'oportunitats, i la lluita contra qualsevol mena de discriminació han de ser un desafiament a abordar des de les polítiques socials i amb el ressort del capital social local, conscients de la complexitat de la realitat urbana amb l'augment de les desigualtats i la conflictivitat.

R13. Actuar sobre dos col·lectius en situació d'alta vulnerabilitat, com són els joves, per les dificultats que troben per a trobar ocupació i habitatge, i incentivar el relleu generacional en el municipi; i els majors, pels problemes que implica l'envelliment, la dependència i la soledat.

R19. El repte de l'habitatge suposa un desafiament per a la ciutat que ha de continuar abordant-se des del lideratge municipal, i amb el focus en la rehabilitació d'habitatges envellits en àrees històriques i barris d'infrahabitatge. S'ha de fomentar el parc d'habitatge públic, promoure el lloguer assequible per a col·lectius vulnerables i proposar alternatives per a l'ús compartit d'habitatges.

R24. Impulsar la participació per a despertar a la ciutadania sobre la importància de la seua implicació en la cocreació de la ciutat mitjançant mecanismes i accions d'innovació social.

LEA8. Protecció i revitalització del sector agrari

Relació amb els Objectius Estratègics i Objectius Específics:



OE1.1. Ordenar el sòl de manera compatible amb el seu entorn territorial

OE1.2. Conservar i millorar el patrimoni natural i cultural i protegir el paisatge

OE3.3. Millorar la resiliència enfront del canvi climàtic

OE4.4. Reduir els residus i afavorir el seu reciclatge

OE6.2. Buscar la igualtat d'oportunitats des d'una perspectiva de gènere, edat i discapacitat

OE7.1. Buscar la productivitat local, la generació d'ocupació i la dinamització i diversificació de l'activitat econòmica

OE9.1. Afavorir la societat del coneixement i avançar cap al desenvolupament de les ciutats intel·ligents

OE10.1. Aconseguir un marc normatiu i de planejament actualitzat, flexible i simplificat que millore, també, la gestió.

Objectiu

Reactivar, impulsar i transformar el sector agrícola, per avançar cap a models d'agricultura sostenibles i potenciar el consum de proximitat.

Descripció

Alzira té una gran tradició agrícola, amb una superfície de 9.302,38 dedicada a l'ús de l'agricultura (84 % de la superfície del municipi)¹⁰. Encara que continua sent un sector amb

¹⁰ [Dades estadístiques | Socioeconòmic | Alzira - ARGOS \(gva.es\)](#)

pes en l'economia local, amb el pas del temps ha experimentat una reculada deguda a l'expansió d'altres sectors presents en el municipi¹¹, i als greus problemes als quals s'està enfrontant el sector hui dia, que posen en perill no sols el futur professional dels agricultors i agricultores, sinó el futur del camp. L'augment del cost dels inputs (llavors, gasoil, energia, aigua, etc.), els baixos preus que reben per la venda de les seues produccions, i les amenaces derivades del canvi climàtic que fan perillar les seues collites (menor disponibilitat de recursos hídrics, risc de desertització, etc.) provoquen que els agricultors i agricultores no puguen ser competitius i abandonen els seus cultius¹². Però, d'altra banda, situacions excepcionals com la viscuda amb la pandèmia posen en relleu la funció que compleix el sector.

A més, el sector agrícola contribueix a fixar al voltant del 10 % del carboni produït per l'ésser humà i, alhora, millorar la terra, la qualitat dels cultius i el medi ambient, contenir l'erosió, la desertificació i afavorir la biodiversitat¹³.

Amb aquesta LEA es vol incidir en la figura de l'agricultor/a i posar en valor les seues pràctiques tradicionals i la viabilitat econòmica de l'activitat agrària professional, sense comprometre la sostenibilitat mediambiental, i amb l'impuls del consum de productes locals en el municipi.

Per a aconseguir-ho, la innovació ha de jugar un rol crucial per a ajudar el sector a superar els desafiaments actuals i a millorar la seua competitivitat, amb la cerca de solucions més responsables i sostenibles (alternativa a l'ús intensiu dels mitjans de producció o com mitigar els efectes d'aquesta), l'aplicació de noves tecnologies, sistemes de producció més sostenibles, noves tècniques de cultiu, nous models de comercialització (agricultura de proximitat), marques de qualitat (segells de denominació d'origen), economies d'escala, etc. En aquesta línia, naix la Càtedra d'innovació i investigació Clau-Idea¹⁴, que serà un instrument important per a promoure les iniciatives d'aquesta LEA.

També s'abordaran els temes de flexibilització i/o simplificació de normativa que afecten el sector agrari, així com la protecció d'aquest sòl des del punt de vista urbanístic a través dels diferents instruments de planejament; l'aplicació dels principis d'economia circular per a millorar la gestió i l'aprofitament dels residus agrícoles; projectes que afavorisquen la incorporació a l'activitat agrària (joves, col·lectius vulnerables, etc.) i que asseguren el

¹¹ Pla d'Acció Alzira Agenda 21

¹² [La Comunidad Valenciana lidera el ranking de campos de cultivo abandonados | Las Provincias](#)

¹³ [El futuro del sector agrícola español \(pwc.es\)](#)

¹⁴ Conveni Universitat Politècnica de València-Ajuntament d'Alzira

relleu generacional, com per exemple, l'ORÍGENS¹⁵, que està en marxa actualment per a la formació en agricultura ecològica; i per descomptat, l'aposta per la producció agroecològica, tal com es recull en l'II Pla Valencià de Transició Agroecològica¹⁶: *«per a fer front a dos grans reptes com són l'emergència climàtica i una alimentació saludable i sostenible per a totes les persones del nostre territori»* .

Reptes associats

R9. La introducció de l'economia circular en l'activitat productiva de les empreses, per a promoure la reutilització i el reciclatge dels residus.

R10. Suport a l'agricultura local de proximitat, mitjançant explotacions agràries ecològiques i sostenibles; recuperació de terres agrícoles per a aquest model de producció, afavorir el relleu generacional de les persones que es dediquen a l'agricultura, i potenciar un mercat local i de proximitat atractiu i amb preus competitius.

R13. Actuar sobre dos col·lectius en situació d'alta vulnerabilitat, com són els joves, per les dificultats que troben per a trobar ocupació i habitatge, i incentivar el relleu generacional en el municipi; i els majors, pels problemes que implica l'envelliment, la dependència i la soledat.

R16. Impulsar la formació especialitzada per a possibilitar la connexió entre oferta i demanda laboral en els sectors clau de l'economia local, així com l'aprofitament del talent derivat de l'ecosistema local universitari o tecnològic, per a evitar la fugida de talent i afavorir el sorgiment d'iniciatives emprenedores i innovadores.

R21. La transformació digital i la formació i difusió de les noves tecnologies i les TIC, com a palanca de la reducció de la bretxa digital en la població, i la millora de la competitivitat en el comerç i el sector empresarial.

15 Projecte col·laboratiu: Ajuntament d'Alzira, la Fundació Cepaim i l'ONG El Nord Perdut

16 https://agroambient.gva.es/documents/163228750/174572698/II+PVdTAE_castellano.pdf/56c2a15c-0a30-4471-8e44-36e5beed5fd0

LEA9. Desenvolupament econòmic sostenible

Relació amb els Objectius Estratègics i Objectius Específics:



OE1.2. Conservar i millorar el patrimoni natural i cultural i protegir el paisatge

OE2.3. Millorar la qualitat i l'accessibilitat universal dels espais públics

OE2.5. Impulsar la regeneració urbana

OE4.3. Fomentar el cicle dels materials

OE4.4. Reduir els residus i afavorir el seu reciclatge

OE6.2. Buscar la igualtat d'oportunitats des d'una perspectiva de gènere, edat i discapacitat

OE7.1. Buscar la productivitat local, la generació d'ocupació i la dinamització i diversificació de l'activitat econòmica

OE7.2. Fomentar el turisme intel·ligent, sostenible i de qualitat, a més dels sectors clau de l'economia local

OE9.1. Afavorir la societat del coneixement i avançar cap al desenvolupament de les ciutats intel·ligents

Objectiu

Impulsar el desenvolupament econòmic del municipi amb l'enfortiment del seu teixit empresarial, la promoció del turisme sostenible i la promoció del sorgiment de noves iniciatives emprenedores i innovadores que contribuïsquen a la diversificació de l'estructura productiva i a la generació d'ocupació de qualitat.

Descripció

Alzira és la capital de la comarca de la Ribera Alta, fet que condiona la realitat econòmica del municipi, ja que ocupa una posició estratègica com a centre de referència econòmica regional i punt generador d'ocupació. A més, és seu de diferents administracions, el que genera un tràfic diari de persones i de treballadors i treballadores: jutjat, PROP, Hospital Universitari de la Ribera, hisenda, registre civil, etc.

Altrament, a la seua gran tradició agrícola, que s'aborda des de la LEA8_Protecció i revitalització del sector agrari, també hi ha empreses industrials que desenvolupen la seua activitat en les infraestructures disponibles en el municipi (polígons i parcs empresarials). Gràcies a les bones condicions de comunicació, Alzira es posiciona com a referència en serveis de la comarca. Així mateix, compta amb un ric patrimoni propi amb capacitat de ser pol tractor de la comarca i d'impulsar l'economia local. Forma part del Camí de Santiago, i la seua tamborrada, juntament amb les Falles, són Patrimoni Immaterial de la Humanitat.

Per a fomentar la diversificació i el creixement del teixit empresarial d'Alzira, serà necessari transitar cap a un model econòmic basat en la innovació, el coneixement i la tecnologia, per la qual cosa serà fonamental establir aliances i acords de col·laboració amb els agents que formen part de l'ecosistema d'innovació del municipi per a reforçar el capital intel·lectual i impulsar una cultura innovadora en tots els nivells de la població.

L'Ajuntament compta des de 1995 amb el Centre IDEA per a promoure el desenvolupament local, la promoció econòmica, la formació, l'ocupabilitat i el foment de la cultura emprendedora, fet que el converteix en un agent fonamental per a l'impuls d'aquesta LEA, a partir de la qual es buscarà l'enfortiment dels sectors locals (agroalimentari, construcció, etc.) amb mecanismes i estratègies que els faciliten la incorporació d'innovacions tecnològiques, especialment les digitals; projectes que permeten una diferenciació del territori per a millorar la seua competitivitat, com per exemple, la modernització de les infraestructures on desenvolupen les empreses la seua activitat (polígons industrials com el d'Albalat i parcs empresarials, com El Pla), així com la millora dels seus accessos i connexions (LEA6_Accessibilitat territorial i urbana mitjançant mobilitat sostenible); la introducció de l'economia circular en les empreses; estratègies i plans per a la reactivació del comerç local¹⁷, font de riquesa i ocupació, que a més dona vida als nostres barris. Els comerços, juntament amb l'hostaleria són sectors tradicionals en què també serà necessari aconseguir millorar les seues competències digitals. Per a la generació d'ocupació

¹⁷ Existeix un Pla d'acció comercial I (que ja no està en vigor)

qualificada i evitar la fugida de talent, es treballarà en la línia de fomentar i donar suport a l'emprenedoria, especialment, de base tecnològica.

També es busca donar un impuls al turisme com a font de creixement i desenvolupament local amb la creació de nous productes i/o rutes turístiques que fomenten el coneixement del seu patrimoni natural, urbà i cultural (Ruta de la Seda, Ruta del Modernisme, Ruta Literària, etc.), alhora que es recuperen els béns patrimonials (com, per exemple, la Casa Reial i la Muralla¹⁸). Avançar cap a un model d'innovació turística capaç d'integrar en l'oferta d'Alzira la sostenibilitat mediambiental, socioeconòmica i territorial, per mitjà d'estratègies que els facen més resilents¹⁹ i amb la incorporació d'infraestructures tecnològiques. Per a aconseguir-ho, serà fonamental relacionar les actuacions que es proposen amb les associades a la LEA2_Recuperació i posada en valor del patrimoni natural, urbà i cultural.

Reptes associats

R2. Intervenir en elements patrimonials de referència en estat de deterioració i infrautilització, per a la seua rehabilitació, reconversió i posada en valor.

R9. La introducció de l'economia circular en l'activitat productiva de les empreses, per a promoure la reutilització i el reciclatge dels residus.

R13. Actuar sobre dos col·lectius en situació d'alta vulnerabilitat, com són els joves, per les dificultats que troben per a trobar ocupació i habitatge, i incentivar el relleu generacional en el municipi; i els majors, pels problemes que implica l'envelliment, la dependència i la soledat.

R14. Combatre el decaïment del sector serveis, la pèrdua de comerç local i l'activitat de xicotets productors i artesans, mitjançant la continuïtat de l'estratègia d'impuls al comerç vigent i la posada en valor dels mercats de proximitat.

R15. Liderar i coordinar les sinergies innovadores lligades a iniciatives de l'entramat empresarial i industrial en l'àmbit agroalimentari, que aborden el repte de l'economia circular amb ajuda de les noves tecnologies i potencien la transició agroecològica.

R16. Impulsar la formació especialitzada per a possibilitar la connexió entre oferta i demanda laboral en els sectors clau de l'economia local, així com l'aprofitament del talent

¹⁸ | Pla turístic nacional Xacobeo 2021-2022

¹⁹ Plans de sostenibilitat turística en destí

derivat de l'ecosistema local universitari o tecnològic, per a evitar la fugida de talent i afavorir el sorgiment d'iniciatives emprenedores i innovadores.

R17. Posada en valor del potencial turístic, gràcies a una estratègia de promoció que aprofite els actius i recursos existents, a la col·laboració amb el sector local i amb l'impuls dels productes enfocats a la cultura, la indústria, la natura, l'esport i la salut, amb la finalitat de construir un ecosistema turístic que siga el germen d'un desenvolupament turístic a curt termini com a destí d'interior.

R18. La consolidació de la diversificació econòmica i el posicionament com a pol d'atracció econòmica mitjançant economia sostenible i de proximitat, amb focus verd, taronja i cooperatiu.

R21. La transformació digital i la formació i difusió de les noves tecnologies i les TIC, com a palanca de la reducció de la bretxa digital en la població, i la millora de la competitivitat en el comerç i el sector empresarial.

LEA10. Innovació pública i millora de l'administració

Relació amb els Objectius Estratègics i Objectius Específics:



OE9.1. Afavorir la societat del coneixement i avançar cap al desenvolupament de les ciutats intel·ligents

OE9.2. Fomentar l'administració electrònica i reduir la bretxa digital

OE 10.1. Aconseguir un marc normatiu i de planejament actualitzat, flexible i simplificat que millore, també, la gestió.

OE10.2. Assegurar la participació ciutadana, la transparència i afavorir la governança multinivell

OE 10.3. Impulsar la capacitat local i millorar el finançament

OE 10.4. Dissenyar i posar en marxa campanyes de formació i sensibilització en matèria urbana, així com l'intercanvi i difusió de la informació

Objectiu

Incorporar la tecnologia com a impulsora i aliada imprescindible per al desenvolupament sostenible del municipi i avançar cap a una administració pública innovadora, oberta, connectada amb la ciutadania i eficient en la prestació dels serveis públics.

Descripció

L'administració pública és una peça clau en una societat avançada. I una administració pública moderna, àgil i eficient és determinant per a aconseguir una societat amb majors cotes de benestar i de qualitat de vida. Per aquesta raó, ha d'assumir un rol exemplar de lideratge respecte a la innovació, a través de la millora dels serveis públics, l'orientació a la ciutadania i a les empreses, i l'eficiència operativa, entre d'altres. En aquest sentit, és

procedent desenvolupar el concepte d'innovació pública amb l'objectiu de generar valor social²⁰.

Alzira té una trajectòria consolidada en la implantació de projectes d'innovació, tant en l'àmbit de l'e-administració com en els relacionats amb l'energia o el medi ambient. Forma part de la Xarxa espanyola de ciutats intel·ligents (RECI)²¹ des de l'any 2013 i el seu treball ha sigut reconegut amb l'assoliment de diversos guardons. Per exemple, en el 2015 va obtenir el Premi AHCIET Ciutats Digitals, pel seu projecte referent a la detecció automàtica d'incendis forestals als parcs de La Murta, Bonaire, i part de la vall del Bru. També l'any 2021, va tindre el guardó GOB-2021 de Transformació i Govern digital pel projecte denominat Alzira Resilient²².

Actualment, la iniciativa Connecta València: territori intel·ligent i sostenible, impulsada per la Diputació de València, és una oportunitat per a dotar d'intel·ligència als serveis municipals, ja que ofereix la instal·lació d'una plataforma smart de codi obert a tots els ajuntaments perquè puguen ser propietaris de les dades generades, gestionar-los, analitzar-los i comparar-los en conjunt amb altres administracions públiques.

Prenent com a base l'estratègia Smart City 2014-2019, el Pla de digitalització de les AAPP 2021-2025²³ i l'oportunitat que li brinda la iniciativa Connecta València: territori intel·ligent i sostenible, entre d'altres, des d'aquesta LEA es vol donar un impuls als projectes tecnològics i digitals que contribuïsquen a fer un salt qualitatiu i quantitatiu en la millora de l'eficiència en la prestació dels serveis públics, avançar cap a un model econòmic i social basat en la sostenibilitat, reduir les diferents bretxes digitals en la població, i afavorir el trànsit cap a una economia de la dada²⁴.

Per altra part, el llançament i la implantació d'aquests projectes, així com els que estan inclosos en el Pla d'acció de l'Agenda Urbana d'Alzira, necessitaran, d'una banda, l'adequació de determinats marcs normatius que permeten i faciliten la seua implantació, i per una altra, una bona governança, que significa l'existència de processos de presa de decisions i d'implementació transparents, eficaces, que s'aconsegueixen de manera democràtica amb la participació de tots els interessats, que consumeixen uns recursos

²⁰ [Instituto Nacional de Administración Pública - inap.es](https://www.inap.es/)

²¹ [Mapa de ciudades - Red Española de Ciudades Inteligentes \(reddecidudadesinteligentes.es\)](https://reddecidudadesinteligentes.es/)

²² <https://youtu.be/fok2w8xuii4>

²³ El Pla de digitalització de les administracions públiques 2021-2025 és un dels elements principals del component 11 del Pla de recuperació, transformació i resiliència de modernització de les administracions públiques, i recull el desenvolupament de les actuacions concretes que es duran a terme dins de l'àmbit de l'administració digital.

²⁴ Pla Espanya digital 2025

equilibrats en funció dels objectius perseguits, i que compten amb la informació necessària, posada a la disposició de qui la pugui sol·licitar²⁵. Des d'aquesta LEA s'aborden les possibles modificacions en els marcs normatius existents i la bona governança, els pilars de la qual són la transparència, la col·laboració i la participació.

Reptes associats

R20. Impuls a l'estratègia de ciutat intel·ligent amb l'articulació dels projectes Smart vigents i el disseny de noves accions que milloren la gestió dels serveis urbans o permeten promoure l'open government.

R21. La transformació digital i la formació i difusió de les noves tecnologies i les TIC, com a palanca de la reducció de la bretxa digital en la població, i la millora de la competitivitat en el comerç i el sector empresarial.

R22. La planificació urbanística requereix la seua revisió i actualització per a complir amb les normatives actuals i la inclusió de criteris de sostenibilitat, flexibilitat i resiliència urbana.

R23. L'administració municipal necessita noves estructures i eines que milloren la gestió transversal i integral de les dimensions urbanes.

R24. Impulsar la participació per a despertar a la ciutadania sobre la importància de la seua implicació en la cocreació de la ciutat mitjançant mecanismes i accions d'innovació social.

R25. La captació, gestió i verificació de fons lligada a la implementació de projectes estratègics suposa un repte per a l'entitat municipal en matèria de capacitats, competències, recursos i mitjans.

R26. Treballar amb la ciutadania mitjançant la sensibilització, conscienciació i participació lligada a temes centrals com el canvi climàtic, la protecció mediambiental, l'economia circular, el civisme o el voluntariat, i amb la finalitat d'incloure-la en la presa de decisions.

²⁵ Agenda Urbana Espanyola



3. Projectes estratègics

3.1 Projectes estratègics per línia estratègica d'actuació

LÍNIA ESTRATÈGICA D'ACTUACIÓ	PE	TÍTOL DEL PROJECTE	
LEA1. INFRAESTRUCTURES VERDES I BLAVES PER A L'ADAPTACIÓ AL CANVI CLIMÀTIC	PE1	ALZIRA FUTUR CLIMÀTIC	*
	PE2	ANEL·L VERD I RIU DE FUTUR	*
LEA2. RECUPERACIÓ I POSADA EN VALOR DEL PATRIMONI NATURAL, URBÀ I CULTURAL	PE3	RECUPERANT EL PATRIMONI ALZIRENY	
	PE4	PARATGES I ENTORNS NATURALS	
LEA3. REGENERACIÓ URBANA INTEGRADA DE BARRIS	PE5	FEM BARRI: ESTRATÈGIA DE REHABILITACIÓ D'ENTORNS URBANS	
LEA4. PARC RESIDENCIAL ACCESSIBLE I ASSEQUIBLE	PE6	ESTRATÈGIA D'ACCÉS A L'HABITATGE	
LEA5. METABOLISME URBÀ I CIRCULARITAT	PE7	ESTRATÈGIA DE CIRCULARITAT DE L'AIGUA I RESIDUS SÒLIDS URBANS	*
	PE8	EN CLAU ENERGÈTICA	*
LEA6. ACCESSIBILITAT TERRITORIAL I URBANA MITJANÇANT MOBILITAT SOSTENIBLE	PE9	MOBILITAT URBANA PER A UN FUTUR MÉS SOSTENIBLE	*

<p>LEA7. INNOVACIÓ SOCIAL</p>	<p>PE10</p>	<p>SOM ALZIRA</p>	<p>*</p>
<p>LEA8. PROTECCIÓ I REVITALITZACIÓ DEL SECTOR AGRARI</p>	<p>PE11</p>	<p>ALZIRA AGRO</p>	<p>*</p>
<p>LEA9. DESENVOLUPAMENT ECONÒMIC SOSTENIBLE</p>	<p>PE12</p>	<p>ENFORTIMENT DE L'ECONOMIA URBANA</p>	<p>*</p>
<p>LEA10. INNOVACIÓ PÚBLICA I MILLORA DE L'ADMINISTRACIÓ</p>	<p>P13</p>	<p>ADMINISTRACIÓ EFICIENT I CONNECTADA AMB LA CIUTADANIA</p>	<p>*</p>
	<p>PE14</p>	<p>CONNECTA ALZIRA, TERRITORI INTEL·LIGENT I SOSTENIBLE</p>	<p>*</p>

* Projecte prioritzat que disposa d'una fitxa descriptiva

3.2 Contingut de les fitxes descriptives dels projectes prioritzats

A continuació, es descriu el contingut de les fitxes elaborades per a cadascun dels projectes estratègics prioritzats. Aquests són:

Títol

Resum en una frase de l'objectiu global del projecte.

Naturalesa o tipus de projecte

Segons l'AUE, es podrien classificar segons els següents tipus:

Normatiu: seran accions de les administracions públiques, inclosa la mateixa administració local, les ordenances de la qual i altra normativa municipal pot resultar clau per a abordar els objectius de l'Agenda Urbana Espanyola.

Planificació: tant territorial, com urbanística (planificació de caràcter horitzontal) i sectorial (vertical). Estarien incloses ací totes les accions que provenen d'un instrument previ de planificació (plans i directrius d'ordenació del territori, plans urbanístics, plans de mobilitat, plans d'eficiència energètica, etc.).

Governança: s'inclourien ací les accions que tenen a veure amb la coordinació i col·laboració multinivell, novament tant de caràcter horitzontal com vertical. Cabrien igualment les accions de cooperació públic-privada i totes aquelles que tinguen a veure amb la transparència i la participació activa i efectiva.

Finançament: la mera identificació de tots els programes d'ajudes existents relacionats amb les accions que permeten abordar qualsevol objectiu de l'Agenda Urbana Espanyola serà per si mateix rellevant, amb independència del nivell de dificultat per accedir a aquests. Si, a més, poden identificar-se recursos propis posats específicament a la disposició de les actuacions que es projecten, millor.

Formació, difusió i intercanvi de coneixements: no sols és possible reconèixer les xarxes i instruments ja existents que es mantenen o s'impulsen per al compliment dels objectius, sinó que haurien de plantejar-se fórmules per a posar en valor casos d'èxit que puguen servir per a conèixer exemples en els quals s'hagen resolt problemes similars. Mitjançant la formació, difusió i intercanvi de coneixements en temes urbans es contribueix a la millora de la presa de consciència i posada en valor sobre tot el relacionat amb l'urbà i una major participació de la població també.

Prioritat

Alta / mitjana / baixa

Termini

Curt: el projecte s'implementarà en un temps menor a 5 anys.

Mitjà: el projecte s'implementarà entre 5 i 10 anys.

Llarg: el projecte s'implementarà en un temps superior a 10 anys.

Alineació estratègica

La línia estratègica d'actuació amb què està alineat el projecte.

Descripció i objectius

En aquest camp de la fitxa es defineix el projecte de manera global, així com els objectius específics als quals han de donar resposta les accions contemplades en el projecte.

Àrea responsable

S'identifica l'àrea municipal responsable de gestionar i executar el projecte.

Agents implicats

S'identifiquen altres àrees del govern municipal que han d'estar coordinades en el projecte (horitzontal), així com altres agents de caràcter comarcal o regional amb els quals s'haurà d'establir vincle per a garantir una coordinació multinivell (vertical).

Beneficiaris

Fa referència tant a beneficiaris directes com indirectes.

Actuacions

S'enumeren cadascuna de les actuacions que s'haurien d'implementar per a aconseguir els objectius definits per al projecte.

Fonts de finançament

Contempla un llistat de les possibles fonts de finançament públic que podran garantir la viabilitat econòmica del projecte.

Indicadors de l'Agenda Urbana

S'inclouen aquells indicadors, tant qualitatiu com quantitatiu, que l'AU ha definit per a cadascun dels Objectius Específics.

3.3 Projectes estratègics

A continuació, es presenten les fitxes dels 14 projectes estratègics:

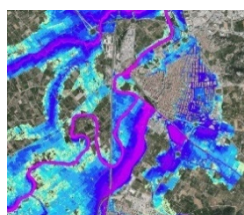
1

ALZIRA FUTUR CLIMÀTIC

Caràcter Normatiu, planificació, governança


Prioritat Alta

Termini Llarg



Alineació estratègica

LEA1. Infraestructures verdes i blaves per a l'adaptació al canvi climàtic



OE1.1. Ordenar el sòl de manera compatible amb el seu entorn territorial

OE1.2. Conservar i millorar el patrimoni natural i cultural i protegir el paisatge

OE1.3. Millorar les infraestructures verdes i blaves i vincular-les amb el context natural

OE2.4. Millorar el medi ambient urbà i reduir la contaminació

OE3.1. Adaptar el model territorial i urbà a l'efecte del canvi climàtic i avançar en la seua prevenció

OE3.3. Millorar la resiliència enfront del canvi climàtic

OE5.2. Potenciar maneres de transport sostenibles

OE10.1. Aconseguir un marc normatiu i de planejament actualitzat, flexible i simplificat que millore, també, la gestió

Descripció i objectius

Atés que el grau d'execució de l'Estratègia valenciana davant el canvi climàtic 2013-2020 no ha sigut l'esperat i a més s'ha comprovat la necessitat de gestionar l'energia (producció i consum) per a la lluita contra el canvi climàtic, es desenvolupa l'Estratègia valenciana de canvi climàtic i energia 2030 alineada amb les polítiques energètiques europees. Aquesta estratègia adopta mesures de mitigació i d'adaptació als impactes de canvi climàtic que puguen donar-se després d'identificar quines són les vulnerabilitats i els riscos.

En aquest context, el municipi d'Alzira es va adherir al Pacte de les alcaldies per al clima i l'energia en 2016, i recentment ha aprovat el Pla d'acció per al clima i l'energia sostenible 2019 (PACES), on s'estableixen les línies de treball del municipi mitjançant accions de mitigació i adaptació al canvi climàtic per a aconseguir els seus objectius. Del diagnòstic d'aquest pla es desprén que la major vulnerabilitat del municipi d'Alzira es troba relacionada amb la calor extrema, les inundacions i les sequeres a causa de l'increment de la temperatura, la disminució de les precipitacions i l'augment d'esdeveniments extrems com les pluges torrencials i les onades de calor que afecten tant l'agricultura com al medi urbà.

Alzira fa anys que treballa en l'articulació de projectes i accions per a abordar aquests fenòmens, però amb el desenvolupament del projecte ALZIRA FUTUR CLIMÀTIC es pretén integrar la gestió de cadascun dels riscos associats al canvi climàtic de manera efectiva i coordinada entre els agents implicats, minimitzar-los i donar resposta a les emergències que esdevinguen tant en les zones urbanes com en les zones naturals del municipi per a fer front a la degradació dels recursos naturals.

En el sistema urbà es busca moderar el dany ocasionat a través de la seua renaturalització des del context del planejament, mentre que en els sistemes naturals la intervenció preveu facilitar l'adaptació al clima i als efectes esperats que puguen influir en la biodiversitat de la flora i fauna, així com en les condicions del sòl de cultiu utilitzat per a l'explotació agrícola de la comarca. Segons el Pla d'acció territorial de caràcter sectorial sobre prevenció del risc d'inundació a la Comunitat Valenciana (PATRICOVA), Alzira és considerat com un municipi d'elevada perillositat d'inundació, per la qual cosa resulta necessària la realització d'un diagnòstic de permeabilitat del sòl urbà i la identificació de punts crítics on es produeixen els efectes més adversos per a poder definir actuacions de renaturalització d'aquests espais urbans i buscar solucions resilients.

Amb aquesta perspectiva de coordinació multinivell, es planteja l'ampliació de l'abast dels plans d'emergència sectorials existents en el municipi per a la gestió del proveïment d'aigua, inundabilitat, sequera, etc. com ara el Pla d'emergències per sequera del proveïment d'Alzira, el Pla d'actuació municipal per risc d'inundacions d'Alzira, etc., que s'abordarien d'una forma integral amb tots els organismes afectats per establir actuacions que permeteren la recuperació post-esdeveniments segons els diferents escenaris previstos.

La prevenció d'incendis forestals s'abordarà des d'un Pla de gestió forestal sostenible d'Alzira on es contemplaran totes les mesures previstes en el pla de prevenció d'incendis forestals del municipi i de l'entorn natural, que implementara mesures d'autoprotecció enfront dels incendis forestals a les urbanitzacions de l'entorn forestal, i que posarà l'accent principalment en la protecció front de incendis en els paratges naturals municipals (PNM) de La Murta i La Casella, així com altres entorns naturals com La Barraca, La Garrofera, i altres espais naturals protegits. A més de la coordinació de les actuacions de prevenció d'incendis, el pla inclourà la gestió d'aquests espais, i l'ordenació que regularà els usos i activitats permesos en la intensitat que permeta mantenir la seua biodiversitat. En relació amb els incendis i enfront de la prohibició de les cremes de residus agraris i forestals decretada per la Llei 7/2022 de 8 d'abril de residus i sòls contaminats per a una economia circular (Ministeri per a la Transició Ecològica i el Repte Demogràfic, MITERD), s'implementaran gradualment a través del Pla local de cremes la gestió d'aquestes i se substituiran per iniciatives que aborden la valorització de les restes o residus i que prioritzen el seu reciclatge, que estarà inclòs en el Pla de gestió municipal dels residus agraris (PE11_Alzira Agro).

Àrea responsable

Àrea de Gestió del Territori i Medi Ambient

Agents implicats

Altres àrees municipals: Seguretat Ciutadana i Emergències

Confederació Hidrogràfica del Xúquer

Consells sectorials: Consell Local de Medi Ambient, Consell Agrari Municipal, Consell de Participació del Paratge Natural Municipal de La Murta i La Casella

Diputació de València

Generalitat Valenciana

Beneficiaris

Ciutadania

Actuacions

- Definició del model de governança per al desenvolupament del projecte (equip tècnic multidisciplinari i multinivell) amb la coordinació de tots els agents implicats en protecció civil
- Pla d'emergències climàtiques 2022-2030 (actualització i ampliació dels plans existents)
- Pla de gestió forestal sostenible d'Alzira
- Pla de renaturalització d'espais urbans
- Pla local de cremes

Fonts de finançament

- Projectes estratègics per a la recuperació i transformació econòmica: Component 4: Conservació i restauració d'ecosistemes i la seua biodiversitat, Component 5: Preservació del litoral i recursos hídrics
- Estratègia valenciana per a la recuperació. Fons NEXT GENERATION
- Programa de medi ambient i acció pel clima (Programa LIFE)
- Programa marc d'investigació i horitzó Europa
- Mecanisme NCFE de finançament del capital natural
- Fundació biodiversitat
- Ajudes de l'Agència Valenciana de Foment i Garantia Agrària (AVFGA)-finançament FEADER
- Ajudes i subvencions de la GVA per a administracions locals

- Pressupostos municipals

Indicadors de l'Agenda Urbana

1.1.1. S'han incorporat en els instruments d'ordenació territorial i urbanística criteris per a assegurar l'ús racional del sòl d'acord amb el principi de desenvolupament sostenible?

1.1.2. Correlació entre urbanització de sòl, dinàmica demogràfica, ocupació i activitats econòmiques

1.1.3. Pressupost de les actuacions previstes de foment de l'activitat agrícola, ramadera i de desenvolupament rural sostenible en el sòl preservat de la transformació urbanística

1.2.1. Es disposa d'un pla de gestió municipal del patrimoni natural i cultural, o instrument equivalent, per a assegurar la seua adequada conservació i posada en valor?

1.2.2. Pressupost de les actuacions previstes de millora i/o conservació del patrimoni natural i cultural, incloent-hi aquelles encaminades a la millora de la connexió urbana-rural

1.2.3. Superfície d'edificis o llocs pertanyents al patrimoni cultural rehabilitats o millorats

1.3.1. S'ha realitzat una planificació del desenvolupament en xarxa i de la connectivitat de les infraestructures verdes i blaves amb el context natural?

1.3.2. Superfície de sòl destinat a infraestructures verdes urbanes sobre les quals es realitzaran actuacions de recuperació, millora i interconnexió per al seu funcionament en xarxa

2.4.1. Es disposa de plans de millora de la qualitat del medi ambient urbà orientats a la millora de les zones verdes urbanes i a la reducció de la contaminació?

2.4.2. Percentatge de població pròxima a zones verdes urbanes o àrees d'esplai

2.4.3. Superfície de sòl urbà subjecta a actuacions de recuperació, rehabilitació o millora

3.1.1. Es disposa d'algun pla o estratègia per a l'adaptació al canvi climàtic d'àmbit local i prevenció enfront dels regs naturals?

3.1.2. Superfície de sòl urbà en la qual es preveu realitzar actuacions de millora o prevenció de riscos naturals, incloent-hi el risc d'incendis i inundacions

3.3.1. Es disposa d'algun pla o estratègia per a la millora de la resiliència de les ciutats davant situacions adverses i la reducció de danys?

3.3.2. Superfície de sòl urbà en la qual es preveuen realitzar actuacions de millora o creació de zones verdes i/o espais oberts basats en models autòctons i criteris bioclimàtics

10.1.1 Les ordenances municipals són plenament compatibles i coherents amb la legislació estatal i autonòmica?

10.1.2. El planejament urbanístic vigent és conforme a la realitat urbana, i les previsions de creixement es corresponen amb una demanda real i efectiva?

Indicadors específics

- S'ha realitzat la revisió periòdica del Pla local de cremes (cada 5 anys)?
- Volum d'aigua (subterrània i superficial) suficient per a garantir el subministrament urbà a la població d'Alzira (anàlisi de proveïment, demanda i consums) (m³)
- Territori urbanitzat en zones inundables (%)
- Incendis forestals i superfície afectada (núm. i ha)
- Grans incendis forestals registrats (> 500 ha afectades) i superfície afectada (núm. i ha)
- Incendis segons causes o origen: intencionats, negligència, llamp, causes desconegudes, uns altres (núm. per tipus)
- Superfície afectada per incendis segons causes o origen: intencionats, negligència, llamp, causes desconegudes, uns altres (ha per tipus)


2

ANELL VERD I RIU DE FUTUR

Caràcter Normatiu, Planificació, Governança

Prioritat Alta

Termini Llarg



Alineació estratègica

LEA1. Infraestructures verdes i blaves per a l'adaptació al canvi climàtic



OE1.1. Ordenar el sòl de manera compatible amb el seu entorn territorial

OE1.2. Conservar i millorar el patrimoni natural i cultural i protegir el paisatge

OE1.3. Millorar les infraestructures verdes i blaves i vincular-les amb el context natural

OE2.4. Millorar el medi ambient urbà i reduir la contaminació

OE3.1. Adaptar el model territorial i urbà a l'efecte del canvi climàtic i avançar en la seua prevenció

OE3.3. Millorar la resiliència enfront del canvi climàtic

OE5.2. Potenciar maneres de transport sostenibles

OE10.1. Aconseguir un marc normatiu i de planejament actualitzat, flexible i simplificat que millore, també, la gestió

Descripció i objectius

Un dels objectius de l'Estratègia territorial de la Comunitat Valenciana²⁶ definit per a l'Àrea Funcional de la Ribera del Xúquer a la qual pertany Alzira és «Consolidar una infraestructura verda com a substrat territorial, que permeta conservar i posar en valor els actius ambientals, paisatgístics i culturals del territori».

La ciutat d'Alzira vertebrava la infraestructura verda existent al seu voltant a través del projecte Anell verd (2016), que potencia la connexió amb poblacions pròximes com Carcaixent, Alberic, Guadassuar o Algemesí a través d'una mobilitat sostenible i respectuosa amb el medi ambient, com anuncia el lema del projecte «Tractant de COSIR el territori». Aquesta infraestructura verda inclou tant espais naturals, forestals, com urbans i agraris, i es basa en quatre paisatges que es volen donar a conèixer i posar en valor com a patrimoni del municipi: el riu, la muntanya, els horts i la ciutat. El projecte inclou, entre d'altres, un pla d'arbratge creat a partir de l'inventari d'espècies existents, amb l'objectiu de preservar i millorar els sistemes de vegetació, així com una sèrie de propostes d'intervenció en diferents trams tant de les zones urbanes com de les rurals. En el projecte destaca l'impuls que se li dona a la zona agrària del municipi a través dels horts urbans com a oportunitat per a fomentar l'autoconsum.

En aquesta mateixa línia, l'Ajuntament d'Alzira busca a través del projecte ANELL VERD I RIU DE FUTUR una nova visió del territori amb el desenvolupament ampliat del primer anell verd i la incorporació a aquesta planificació de nous elements que formen part de la infraestructura urbana i periurbana, com són els llits fluvials, amb el riu Xúquer com a eix que connecta el territori per a desenvolupar nous ecosistemes aquàtics d'esplai i oci, i també com a espais d'interacció social. Cal destacar que desplegar actuacions per a aconseguir restaurar completament el riu Verd és clau en aquest sentit per a assolir la seua vertebració amb la resta d'infraestructura verda. I això, a l'igual de la resta de les actuacions incloses en aquest projecte, donat el seu enfocament multidimensional (medi ambient, urbanisme, infraestructures i obres, mobilitat, etc.) requeriran una gestió específica a escala municipal en coordinació amb altres administracions. La seua implementació, d'altra banda, ha de ser necessàriament efectuada a través del Pla general d'ordenació urbana municipal. El nou Anell verd i riu de futur persegueix els següents objectius:

²⁶ Estratègia territorial de la Comunitat Valenciana 2010-2030. Àrea Funcional de la Ribera del Xúquer

- Assegurar el manteniment i la millora del capital natural municipal i territorial mitjançant l'ampliació de la superfície verda urbana (com els barris Tulell, Parc de les Muralles, Muntanyeta de Sant Salvador, etc.) i natural per a afavorir la diversitat dels ecosistemes.
- Garantir solucions naturals per als reptes del canvi climàtic a partir d'un Pla d'arbratge urbà que renaturalitze Alzira amb criteris de sostenibilitat mitjançant la incorporació d'espècies del paisatge tradicional per a crear una xarxa contínua d'espais verds.
- Assegurar l'accés universal als espais verds i blaus.
- Millorar la connectivitat espacial i funcional per afavorir la mobilitat sostenible, en línia amb els objectius del PE9_Mobilitat urbana per a un futur sostenible.
- Realitzar una gestió coordinada de la infraestructura verda integrada en les polítiques territorials d'ordenació del territori, planificació i avaluació ambiental.

Es destaca la rellevància dels espais agraris d'Alzira com l'Hort del Redal i l'Hort de Ros com a part de la infraestructura verda pel que es proposa una actuació d'ampliació de la superfície municipal destinada a la concessió de nous horts urbans amb l'Objectiu de recuperar cultius autòctons, fomentar l'autoconsum alineat amb el PE11_Alzira Agro.

Àrea responsable

Àrea de Gestió del Territori i Medi Ambient

Agents implicats

Altres àrees municipals: Àrea de Serveis Urbans

La Confederació Hidrogràfica del Xúquer (CHX)

Consells sectorials: Consell Local de Medi Ambient, Consell de Participació del Paratge Natural Municipal de La Murta i La Casella, Consell Agrari Municipal, Consell Assessor d'Esports

Diputació de València

Generalitat Valenciana

Beneficiaris

Ciutadania

Actuacions

- Definició del model de governança per al desenvolupament del projecte (equip tècnic multidisciplinari i multinivell) amb la coordinació de tots els agents implicats
- Estratègia d'ampliació de la superfície verda urbana
- Pla d'arbratge urbà
- Projecte de corredors ecològics
- Parc fluvial en la zona hortícola de Redal
- Projecte de creació d'un espai del riu per a activitats esportives i d'oci
- Projecte de restauració del riu Verd
- Regulació del sòl municipal per a l'ampliació d'horts urbans

Fonts de finançament

- Projectes estratègics per a la recuperació i transformació econòmica: Component 4: Conservació i restauració d'ecosistemes i la seua biodiversitat, Component 5: Preservació del litoral i recursos hídrics
- Estratègia valenciana per a la recuperació. Fons NEXT GENERATION
- Programa de medi ambient i acció pel clima (Programa LIFE)
- Programa marc d'investigació i horitzó Europa
- Fundació biodiversitat
- Mecanisme NCFE de finançament del capital natural
- Ajudes de l'Agència Valenciana de Foment i Garantia Agrària (AVFGA)-finançament FEADER
- Ajudes i subvencions de la GVA per a administracions locals
- Pressupostos municipals

Indicadors de l'Agenda Urbana

1.1.1. S'han incorporat en els instruments d'ordenació territorial i urbanística criteris per a assegurar l'ús racional del sòl d'acord amb el principi de desenvolupament sostenible?

1.1.2. Correlació entre urbanització de sòl, dinàmica demogràfica, ocupació i activitats econòmiques

1.1.3. Pressupost de les actuacions previstes de foment de l'activitat agrícola, ramadera i de desenvolupament rural sostenible en el sòl preservat de la transformació urbanística

1.2.1. Es disposa d'un pla de gestió municipal del patrimoni natural i cultural, o instrument equivalent, per a assegurar la seua adequada conservació i posada en valor?

1.2.2. Pressupost de les actuacions previstes de millora i/o conservació del patrimoni natural i cultural, incloent-hi aquelles encaminades a la millora de la connexió urbana-rural

1.2.3. Superfície d'edificis o llocs pertanyents al patrimoni cultural rehabilitats o millorats

1.3.1. S'ha realitzat una planificació del desenvolupament en xarxa i de la connectivitat de les infraestructures verdes i blaves amb el context natural?

1.3.2. Superfície de sòl destinat a infraestructures verdes urbanes sobre les quals es realitzaran actuacions de recuperació, millora i interconnexió per al seu funcionament en xarxa

2.4.1. Es disposa de plans de millora de la qualitat del medi ambient urbà orientats a la millora de les zones verdes urbanes i a la reducció de la contaminació?

2.4.2. Percentatge de població pròxima a zones verdes urbanes o àrees d'esplai

2.4.3. Superfície de sòl urbà subjecta a actuacions de recuperació, rehabilitació o millora

3.1.1. Es disposa d'algun pla o estratègia per a l'adaptació al canvi climàtic d'àmbit local i prevenció enfront dels regs naturals?

3.1.2. Superfície de sòl urbà en la qual es preveu realitzar actuacions de millora o prevenció de riscos naturals, incloent-hi el risc d'incendis i inundacions

3.3.1. Es disposa d'algun pla o estratègia per a la millora de la resiliència de les ciutats davant situacions adverses i la reducció de danys?

3.3.2. Superfície de sòl urbà en la qual es preveuen realitzar actuacions de millora o creació de zones verdes i/o espais oberts basats en models autòctons i criteris bioclimàtics

5.2.1. Es disposa d'un Pla de mobilitat urbana sostenible (PMUS) a la ciutat?

10.1.1 Les ordenances municipals són plenament compatibles i coherents amb la legislació estatal i autonòmica?

10.1.2. El planejament urbanístic vigent és conforme a la realitat urbana, i les previsions de creixement es corresponen amb una demanda real i efectiva?

Indicadors específics

- Evolució de superfície de zones protegides i reserves naturals (ha)
- Evolució de les formacions forestals, amb distinció entre superfície forestal i arbrada i desarborada (ha i %)
- Llits de riu intervinguts (km)
- Pressupost invertit en projectes de restauració ecològica (€)
- Superfície de sòl municipal destinada a la concessió de nous horts urbans (ha i %)
- Horts urbans concedits (núm.)
- Arbres plantats (núm.)

3

RECUPERANT EL PATRIMONI ALZIRENY



Alineació estratègica

LEA2. Recuperació i posada en valor del patrimoni natural, urbà i cultural



OE1.1. Ordenar el sòl de manera compatible amb el seu entorn territorial

OE1.2. Conservar i millorar el patrimoni natural i cultural i protegir el paisatge

OE2.3. Millorar la qualitat i l'accessibilitat universal dels espais públics

OE2.5. Impulsar la regeneració urbana

OE3.3. Millorar la resiliència enfront del canvi climàtic

OE6.1. Reduir el risc de pobresa i exclusió social en entorns urbans desfavorits

OE7.2. Fomentar el turisme sostenible i de qualitat, a més dels sectors clau de l'economia local

OE10.1. Aconseguir un marc normatiu i de planejament actualitzat, flexible i simplificat que millore, també, la gestió

Objectiu

Potenciar el patrimoni material i immaterial alzireny amb la garantia de conservar-lo i mantenir-lo per a millorar la qualitat de vida de la població, i per a la seua posada en valor com a explotació d'oci i cultura, amb l'objectiu de convertir-lo en un actiu econòmic.

Actuacions previstes

Programa per a la rehabilitació dels edificis catalogats amb protecció (nous usos, pla d'ajudes, col·laboració públic-privada, etc.) // Programa de carrers habitables en el qual s'aborda la reurbanització del centre històric, la conversió integral de La Vila en zona de vianants, l'ordenació de l'aparcament en superfície, la millora del mobiliari urbà i il·luminació eficient, i l'accessibilitat universal // Estratègia de millora del paisatge urbà (diagnòstic del paisatge urbà, guia municipal, senyalística i llegibilitat urbana, ordenança) // Alzira Etnogràfic Cultural (cultura material i immaterial: gastronomia, festes, etc.) //

Àrea responsable

Àrea de Benestar Social / Patrimoni Cultural i Turisme


4

PARATGES I ENTORNS NATURALS



Alineació estratègica

LEA2. Recuperació i posada en valor del patrimoni natural, urbà i cultural



OE1.1. Ordenar el sòl de manera compatible amb el seu entorn territorial

OE1.2. Conservar i millorar el patrimoni natural i cultural i protegir el paisatge

OE2.3. Millorar la qualitat i l'accessibilitat universal dels espais públics

OE2.5. Impulsar la regeneració urbana

OE3.3. Millorar la resiliència enfront del canvi climàtic

OE6.1. Reduir el risc de pobresa i exclusió social en entorns urbans desfavorits

OE7.2. Fomentar el turisme sostenible i de qualitat, a més dels sectors clau de l'economia local

OE10.1. Aconseguir un marc normatiu i de planejament actualitzat, flexible i simplificat que millore, també, la gestió

Objectiu

Protegir i gestionar els entorns naturals d'Alzira com són La Murta, La Casella, la vall d'Aigües Vives, l'hort de Redal i La Garrofera, i preservar el seu valor mediambiental i paisatgístic per tal de reconèixer el seu interès per a la societat i com a actiu econòmic, i potenciar així el turisme sostenible.

Actuacions previstes

Projecte paratges naturals: Pla d'ús públic // Projecte Racó de les Vinyes (La Murta) // Creació d'un Centre d'interpretació de la natura en La Murta (Casona de La Murta) // Recuperació de béns culturals de La Murta // Recuperació de la Ruta dels Monestirs //

Àrea responsable

Àrea de Gestió del Territori i Medi Ambient


5

FEM BARRI: ESTRATÈGIA DE REHABILITACIÓ D'ENTORNS URBANS



Alineació estratègica

LEA3. Regeneració urbana integrada de barris



OE3.3. Millorar la resiliència enfront del canvi climàtic

OE4.1. Ser més eficients energèticament i estalviar energia

OE5.1. Afavorir la ciutat de proximitat

OE6.1. Reduir el risc de pobresa i exclusió social en entorns urbans desfavorits

OE6.2. Buscar la igualtat d'oportunitats des d'una perspectiva de gènere, edat i capacitat

OE8.2. Garantir l'accés a l'habitatge, especialment dels col·lectius més vulnerables

Objectiu

Augmentar la qualitat de vida de la població d'Alzira mitjançant la millora dels seus barris, especialment aquells més desfavorits, des de la integració i coordinació de la perspectiva social, econòmica i mediambiental per tal d'aconseguir un model de ciutat més equilibrada, accessible i saludable.

Actuacions previstes

Programa per a la regeneració de barris, que incloga diferents àmbits: rehabilitació de l'entorn construït (impuls a la rehabilitació i posada en ús d'edificis i locals comercials abandonats); regeneració de l'espai públic (regeneració de places, millora de l'asfaltat, etc.); definició d'un model urbà equilibrat que cerca noves centralitats a través de la creació o reubicació d'equipaments com a centres cívics, centres de dia i esportius, etc.; cohesió social a través de l'urbanisme de gènere (ciutat amigable amb les persones majors, ciutat dels xiquets, participació ciutadana dels diferents barris en les activitats socioculturals, etc.); gestió del programa mitjançant la creació d'oficines de barris i pla d'ajudes específiques // Rehabilitació del Magatzem de Cucó (ús Casal jove) // Pla d'accessibilitat universal // Posada en marxa del Pla parcial del Baix Torretxó // Construcció dels habitatges bioclimàtics de L'Alquerieta del projecte Orangerie-EUROPAN //

Àrea responsable

Àrea de Gestió del Territori i Medi Ambient

6

ESTRATÈGIA D'ACCÉS A L'HABITATGE



Alineació estratègica

LEA4. Parc residencial accessible i assequible



OE2.5. Impulsar la regeneració urbana

OE6.1. Reduir el risc de pobresa i exclusió social en entorns urbans desfavorits

OE6.2. Buscar la igualtat d'oportunitats des d'una perspectiva de gènere, edat i discapacitat

OE8.1. Fomentar l'existència d'un parc d'habitatge adequat a preu assequible

OE8.2. Garantir l'accés a l'habitatge, especialment dels col·lectius més vulnerables

Objectiu

Afavorir l'accés a l'habitatge a preus assequibles per a la població d'Alzira amb la garantia d'un parc d'habitatges adequat a la realitat social del municipi i la mobilització del parc d'habitatge existent.

Actuacions previstes

Diagnòstic del parc d'habitatge (habitatge buit, propietat, etc.) // Projecte de nous models de lloguer i rehabilitació (p. ex. masoveria urbana) // Estudi per a la viabilitat de nous models d'habitatges: habitatges compartits intergeneracionals, cohabitatge, habitatges tutelats, etc. // Programa d'ajuda per a l'adaptació d'habitatges per a persones dependents (majors i persones amb diversitat funcional) // Ampliació dels serveis oferits per l'Oficina d'Habitatge //

Àrea responsable

Àrea de Serveis Socials i Innovació Social

7

ESTRATÈGIA DE CIRCULARITAT DE L'AIGUA I RESIDUS SÒLIDS URBANS

Caràcter Planificació


Prioritat Alta

Termini Llarg



Alineació estratègica

LEA5. Metabolisme urbà i circularitat



OE2.1. Definir un model urbà que fomenti la compacitat, l'equilibri urbà i la dotació de serveis bàsics

OE2.5. Impulsar la regeneració urbana

OE2.6. Millorar la qualitat i la sostenibilitat dels edificis

OE3.2. Reduir les emissions de gasos d'efecte d'hivernacle

OE4.1. Ser més eficients energèticament i estalviar energia

OE4.2. Optimitzar i reduir el consum d'aigua

OE4.3. Fomentar el cicle dels materials

OE4.4. Reduir els residus i afavorir el seu reciclatge

OE5.2. Potenciar maneres de transport sostenibles

OE9.1. Afavorir la societat del coneixement i avançar cap al desenvolupament de les ciutats intel·ligents

Descripció i objectius

Els marcs reguladors i estratègics europeu, estatal i regional posen de manifest la necessitat de prendre mesures per a fer sostenibles els territoris i ciutats, i això inclou la transició cap a una economia circular per a assolir una economia sostenible, baixa en carboni, eficient en l'ús dels recursos i competitiva. L'Estratègia valenciana de canvi climàtic i energia 2030 adopta mesures de mitigació en el tractament i eliminació de residus (compostatge, digestió anaeròbica, incineració i depòsit en abocador), així com en el tractament d'aigües residuals, per ser els sectors vinculats a la mitigació de GEH, ja que la preparació per a la reutilització i el reciclatge suposen una reducció molt significativa de les emissions de CO₂ associades a la utilització de matèries primeres. L'estratègia també incideix en el fet que concepte d'economia circular ha de ser aplicat a la gestió hídrica i insisteix en dur a terme una gestió integral, perquè no cal tractar separatament aigües superficials, subterrànies, depurades, dessalinitzades o procedents de transvasaments; tots els recursos han de gestionar-se conjuntament, de manera que s'incrementen les garanties i estiguem millor preparats enfront dels episodis de sequera. És important destacar l'Estratègia valenciana de regadius 2020-2040 que desenvolupa una línia específica sobre la gestió integral de l'aigua i posa el focus en la reutilització d'aigües regenerades per al reg.

Dins d'aquesta visió integral i circular del metabolisme urbà, ha d'establir-se la coordinació horitzontal de la política d'aigua i residus amb les polítiques socials, econòmiques, energètiques, sanitàries, territorials, ambientals, de desenvolupament tecnològic, i econòmiques, entre d'altres. És per això, que aquest projecte ha d'entendre's en relació amb els següents projectes de l'Agenda Urbana d'Alzira: PE4, PE5, PE8, PE11, PE14.

El nou Pla local de gestió de residus d'Alzira posa l'accent principalment en el foment del compostatge domèstic i comunitari com a mesura de prevenció en la generació de residus; una mesura addicional i complementària als sistemes actuals de gestió de la fracció orgànica, tant en l'àmbit rural, com semiurbà i urbà. A més, aquest pla busca optimitzar l'existent segregació en origen i recollida selectiva de residus domèstics, i implantar la recollida selectiva de matèria orgànica (cinqué contenidor), incloent-hi la fracció de residus verds.

En relació amb la gestió integral de l'aigua, Alzira compta amb un Pla director de sanejament i drenatge del municipi d'Alzira (2017), els objectius del qual són l'estudi detallat de la xarxa de sanejament actualment existent en el municipi, i posteriorment, la planificació de les futures inversions en aquesta xarxa de sanejament i drenatge a l'efecte d'optimitzar el seu funcionament. D'altra banda, el municipi també disposa d'un Pla d'emergències per sequera del proveïment d'Alzira (2019).

Els objectius que persegueix aquest projecte, relacionats amb la gestió integral de l'aigua són els següents:

- Desenvolupar una estratègia municipal del cicle de l'aigua des d'una visió integral i coordinada per a la sostenibilitat del recurs en els diferents sectors.
- Millorar el rendiment i aprofitament de l'aigua, mitjançant la inversió en la renovació d'infraestructures intel·ligents que possibiliten l'optimització en la gestió integral del cicle de l'aigua gràcies a la seua digitalització.

I els relacionats amb la gestió integral de residus:

- Reduir la quantitat de fracció resta, augmentar la quantitat de fraccions selectives recollides i implantar la recollida de fracció orgànica.
- Aconseguir els objectius de reciclatge juntament amb el Consorci Ribera i Valldigna, gràcies a l'eficient complex de valorització de residus domèstics que es troba a Guadassuar.
- Introduir avanços tecnològics mitjançant la digitalització i la implementació de sistemes intel·ligents en la infraestructura de recollida, gestió i valorització.
- Reduir els impactes negatius per al medi ambient i la ciutadania.
- Augmentar de manera considerable la sensibilització dels ciutadans en relació amb la separació dels residus, mitjançant comunicació, educació i foment de la implicació.
- Millorar la coordinació i la comunicació entre l'Ajuntament d'Alzira i el Consorci Ribera i Valldigna i els ciutadans d'Alzira.

Àrea responsable

Àrea de Gestió del Territori i Medi Ambient

Agents implicats

Altres àrees municipals: Seguretat Ciutadana i Emergències

Consells sectorials: Consell Econòmic i Social, Consell Local de Medi Ambient

Consorci Ribera i Valldigna (CRiV)

Confederació Hidrogràfica del Xúquer

Generalitat Valenciana

Beneficiaris

Ciutadania, sector econòmic

Actuacions

- Elaboració d'un Pla de gestió integral del cicle de l'aigua
- Implementació del Pla director de sanejament i drenatge i la seua digitalització
- Desenvolupament d'una Estratègia municipal de regadiu per a un ús sostenible de l'aigua
- Projecte pilot de tancs de tempestes intel·ligents
- Instal·lació d'una estació depuradora en el Paratge Natural de La Casella
- Renovació de la xarxa de reg i el pou del parc de L'Alquenència
- Implementació de les fases de sensibilització i comunicació del Pla local de gestió de residus
- Implementació del Pla local de gestió de residus d'Alzira (RSU)
- Projecte pilot de planta de compostatge
- Plataforma de gestió intel·ligent per a la gestió de residus
- Desenvolupament d'una Estratègia municipal d'economia circular

Fonts de finançament

- Projectes Estratègics per a la Recuperació i Transformació Econòmica:
- Component 5: Preservació del litoral i recursos hídrics
- Estratègia valenciana per a la recuperació. Fons NEXT GENERATION
- Programa de Medi Ambient i Acció pel Clima (Programa LIFE)
- Programa Marc d'investigació i Horitzó Europa
- Ajudes i subvencions de la GVA per a administracions locals
- Pressupostos municipals

Indicadors de l'Agenda Urbana

2.1.1. S'han incorporat en els instruments d'ordenació urbanística criteris que milloren la compacitat i l'equilibri urbà a la ciutat consolidada i en els nous desenvolupaments?

3.2.1. Es disposa d'algun pla o estratègia de qualitat de l'aire que realitze un diagnòstic de la seua situació i establisca prioritats i actuacions per a impulsar la seua millora?

3.2.2. Reducció anual estimada de gasos efecte d'hivernacle (GEH) i del nombre de dies en què se superen els límits de qualitat de l'aire

4.2.1. Es disposa d'algun pla de gestió sostenible de l'aigua, o instrument equivalent, que permeta avançar en la sostenibilitat i eficiència dels recursos hídrics de la ciutat?

4.2.2. Percentatge d'autosuficiència hídrica

4.3.1. S'han incorporat criteris en la gestió urbana encaminats a fomentar el cicle sostenible dels materials i recursos en el marc de l'economia circular?

4.3.2. Pressupost invertit en actuacions que empren materials locals i fàcilment reciclables

4.4.1. Es disposen de plans de gestió de residus, o instruments equivalents, amb l'objectiu d'augmentar el percentatge de recollida selectiva i reciclatge?

4.4.2. Generació de residus per habitant

9.1.1. Es disposa d'un pla o estratègia local per a avançar en un model urbà intel·ligent?


Indicadors específics

- Consum domèstic d'aigua (litres/ hab./ dia)
- Consum total d'aigua (litres/ hab./ dia)
- Consum domèstic d'aigua (%)
- Consum no domèstic d'aigua (%)
- Volum d'aigua reutilitzada (m³)
- Residus domèstics i comercials (Tones per tipus: Residus mesclats, residus de neteja municipal, residus de recollida selectiva)
- Bioresidus d'origen domèstic o comercial (kg/ hab./ any)
- Es disposa d'Estratègia de Circularitat?

8


EN CLAU ENERGÈTICA

Caràcter	Planificació
	Formatiu/Difusió
Prioritat	Alta
Termini	Curt



Alineació estratègica

LEA5. Metabolisme urbà i circularitat



OE2.1. Definir un model urbà que fomenti la compacitat, l'equilibri urbà i la dotació de serveis bàsics

OE2.5. Impulsar la regeneració urbana

OE2.6. Millorar la qualitat i la sostenibilitat dels edificis

OE3.2. Reduir les emissions de gasos d'efecte d'hivernacle

OE4.1. Ser més eficients energèticament i estalviar energia

OE4.2. Optimitzar i reduir el consum d'aigua

OE4.3. Fomentar el cicle dels materials

OE4.4. Reduir els residus i afavorir el seu reciclatge

OE5.2. Potenciar maneres de transport sostenibles

OE9.1. Afavorir la societat del coneixement i avançar cap al desenvolupament de les ciutats intel·ligents

Descripció i objectius

En el marc de l'estratègia europea de descarbonització de ciutats (Missió ciutats 2030²⁷), les polítiques municipals d'impuls d'accions de mitigació del canvi climàtic i de reducció de la petjada de carboni es configuren com a polítiques clau per a la descarbonització de ciutats. En l'àmbit autonòmic, després de la finalització del Pla d'energia sostenible de la Comunitat Valenciana 2020 (PESCV2020), l'Estratègia valenciana de canvi climàtic i energia 2030, alineada amb les polítiques energètiques europees, adopta mesures de mitigació i d'adaptació per a contribuir a establir les bases i evolucionar progressivament cap a un model social i econòmic menys intensiu en carboni. Entre les actuacions de mitigació s'identifiquen sis grans blocs de mesures: administracions públiques, sector energètic, petjada de carboni, sectors difusos, embornals i salut.

D'acord amb aquests principis d'actuació, des del municipi d'Alzira s'han dut a terme diversos projectes de sensibilització i comunicació, a més d'instal·lacions fotovoltaïques; destaca la primera de les instal·lacions de la Comunitat Energètica local d'Alzira, que se situa en el sostre de l'edifici municipal La Clau. Amb 16,61 kWp de potència instal·lada, té com a objectiu proveir d'energia renovable a una trentena d'usuaris del municipi. Aquesta coberta solar com a projecte pilot serveix d'experiència per a poder ser replicada en altres cobertes de titularitat pública i privada, per a arribar al màxim nombre de famílies de la localitat i tractar que l'energia generada repercutisca en major mesura en llars en situació de pobresa energètica.

Aquest projecte té com a objectiu global el desenvolupament d'una estratègia municipal de transició energètica integral, i per a això s'identifiquen els següents objectius específics:

- Desenvolupar una estratègia municipal des d'una visió integral i coordinada del cicle de l'aigua per a la sostenibilitat del recurs en els diferents sectors
- Donar continuïtat a la política municipal fiscal en matèria d'energia (bonificacions fiscals en l'IBI)
- Impulsar la mobilitat elèctrica mitjançant el desenvolupament d'infraestructura de recàrrega i l'adquisició de flota municipal de vehicles sostenibles

²⁷ [Cent ciutats climàticament neutres per a 2030: per y per als ciutadans](#)

- Promoure i activar l'autoconsum i eficiència energètica en edificis municipals (donant continuïtat a les accions de l'Ajuntament com a actor exemplaritzant)
- Continuar amb l'impuls del disseny i la implementació de comunitats energètiques locals
- Transitar cap a una xarxa d'enllumenat públic sostenible (clàusules climàtiques en compra i contractació pública, subministrament elèctric municipal amb garanties d'origen)
- Ratificar l'adhesió al Pacte de les alcaldies pel clima i l'energia
- Implantar infraestructura solar fotovoltaica en l'entorn construït
- Formar i sensibilitzar en matèria de transició energètica justa, segura i sostenible en coordinació amb l'Oficina Verda del Consorci de la Ribera

Àrea responsable

Àrea de Gestió del Territori i Medi Ambient

Agents implicats

Altres àrees municipals: Àrea de Benestar Social, Àrea de Desenvolupament Local, Àrea de Projectes i Infraestructures, Àrea de Serveis Socials i Innovació Social, Àrea d'Innovació i Tecnologia

Consells sectorials: Consell Econòmic i Social, Consell Local de Medi Ambient

Oficina de Transició Energètica i Acompanyament (OTEAcv)

IVACE

Generalitat Valenciana (Conselleria d'Agricultura, Medi Ambient, Canvi Climàtic i Desenvolupament Rural, Conselleria d'Habitatge i Arquitectura Bioclimàtica)

Beneficiaris

Ciutadania, sector econòmic

Actuacions

- Estudi del potencial solar municipal
- Programa de rehabilitació energètica integral parc edificat (públic i privat)
- Pla per al disseny i implementació de projectes de comunitats energètiques locals
- Ampliació de la xarxa de recàrrega i adquisició de vehicles sostenibles
- Estudi de sostenibilitat energètica sector agrícola
- Estudi de sostenibilitat energètica sector industrial
- Estudi de viabilitat per a la creació d'una gasolinera municipal d'hidrogen verd
- Projecte de transformació per a la gestió sostenible i intel·ligent de la xarxa d'il·luminació (punts negres, eficiència, etc.)
- Projecte per a integrar en els serveis de La Clau una xarxa de punts d'informació sobre transició energètica

Fons de finançament

- Projectes estratègics per a la recuperació i transformació econòmica: Component 2: Pla de rehabilitació d'habitatge i regeneració urbana, Pla de rehabilitació energètica d'edificis (PREE) i Programa d'impuls a la rehabilitació d'edificis públics (PIREP)
- IDAE: Programa d'ajudes per a escometre la rehabilitació energètica dels edificis
- Estratègia valenciana per a la recuperació. Fons NEXT GENERATION (Ajudes per a la realització d'instal·lacions d'autoconsum amb fonts d'energia renovable en el

sector residencial, les administracions públiques i el tercer sector, amb emmagatzematge o sense)

- Pla de reforma interior d'habitatge. Pla RENHATA
- Programa europeu ELENA
- New European Bauhaus territorial development model (NEB TDM) financial instrument
- Fons de Transició Justa
- REPowerEU
- Programa de medi ambient i acció pel clima (Programa LIFE)
- Programa marc d'investigació i horitzó Europa
- Ajudes IVACE en autoconsum, vehicle elèctric, enllumenat públic, etc.
- Pressupostos municipals

Indicadors de l'Agenda Urbana

2.5.1. Es disposa d'algun pla de regeneració urbana de barris, que incorpore actuacions de millora social, econòmica i ambiental?

2.5.2. Pressupost per a les actuacions de regeneració urbana previstes en barris vulnerables des del punt de vista social, econòmic o ambiental

2.5.3. Pressupost per a les actuacions en matèria de rehabilitació urbana recollides per plans públics d'habitatge

2.6.1. Es disposa d'algun pla de rehabilitació d'edificis que realitze un diagnòstic de la seua situació i establisca prioritats i actuacions per a impulsar la seua millora?

2.6.2. Superfície d'edificis subjectes a actuacions de rehabilitació

2.6.3. Nombre d'habitatges subjectes a actuacions de rehabilitació

3.2.1. Es disposa d'algun pla o estratègia de qualitat de l'aire que realitze un diagnòstic de la seua situació i establisca prioritats i actuacions per a impulsar la seua millora?

3.2.2. Reducció anual estimada de gasos efecte d'hivernacle (GEH) i del nombre de dies en què se superen els límits de qualitat de l'aire

4.1.1. Es disposa d'algun pla o estratègia d'acció per a l'energia sostenible (PAES) o instrument equivalent que establisca objectius locals en aquest àmbit?

4.1.2. Consum d'energia per l'edificació, infraestructures i serveis públics

5.2.2. Flota d'autobusos de baixes emissions o amb combustibles nets dedicada al transport públic urbà

9.1.1. Es disposa d'un pla o estratègia local per a avançar en un model urbà intel·ligent?

9.1.2. Nombre d'usuaris que estan coberts per un determinat servei públic electrònic de smart cities

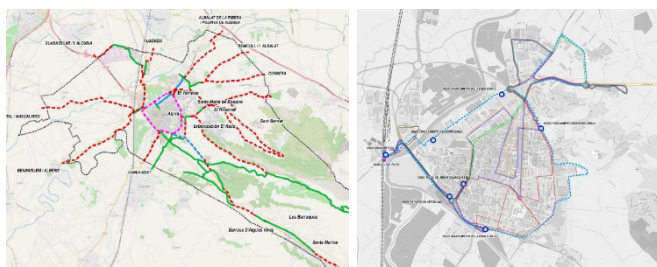
Indicadors específics

- Consum energètic total de l'administració local (kWh/any)
- Consum energètic en els edificis i equipaments municipals (kWh/hab./any)
- Consum energètic en enllumenat públic (kWh/hab./any)
- Consum energètic de la flota municipal (kWh/hab./any)
- Producció d'energies renovables (kWh/hab./any)
- Energia solar fotovoltaica produïda per instal·lacions municipals (kWh/any)
- Formació en transició energètica a l'equip tècnic municipal (h/persona)

9

MOBILITAT URBANA PER A UN FUTUR MÉS SOSTENIBLE

Caràcter	Planificació, governança
Prioritat	Alta
Termini	Curt



Alineació estratègica

LEA6. Accessibilitat territorial i urbana mitjançant mobilitat sostenible



- OE2.2. Garantir la complexitat funcional i diversitat d'usos
- OE2.3. Millorar la qualitat i l'accessibilitat universal dels espais públics
- OE2.4. Millorar el medi ambient urbà i reduir la contaminació
- OE3.2. Reduir les emissions de gasos d'efecte d'hivernacle
- OE4.1. Ser més eficients energèticament i estalviar energia
- OE5.1 Afavorir la ciutat de proximitat
- OE5.2. Potenciar maneres de transport sostenibles
- OE6.1. Reduir el risc de pobresa i exclusió social en entorns urbans desfavorits
- OE6.2. Buscar la igualtat d'oportunitats des d'una perspectiva de gènere, edat i capacitat

OE9.1. Afavorir la societat del coneixement i avançar cap al desenvolupament de les ciutats intel·ligents

Descripció i objectius

El Pla de mobilitat urbana sostenible (PMUS) d'Alzira es defineix com una estratègia global de planificació del transport i gestió de la mobilitat (personal i de mercaderies) que contempla actuacions derivades de la gestió de la demanda de mobilitat municipal des de la concepció de l'espai viari com un recurs comú que no s'usa de manera eficient i que deriva en externalitats negatives tant per a la salut de les persones, per l'impacte directe de la mala qualitat d'aire i el soroll; per al medi ambient en general, a causa de l'impacte en gasos d'efecte d'hivernacle; així com per a l'economia, per l'encariment dels combustibles fòssils. En aquest sentit, entre els principis bàsics del PMUS està el d'afavorir el trànsit per als vianants en totes les vies mitjançant el disseny d'una bona xarxa d'itineraris accessible per als vianants, implementar mesures de foment de l'ús de la bicicleta com a manera de transport, i la millora del transport públic (autobusos, trens, etc.), de forma que totes les maneres sostenibles es complementen entre si a través d'una bona gestió de la intermodalitat.

D'altra banda, és important incidir en la mobilitat des del concepte d'accessibilitat universal, entesa com la capacitat real de les persones d'accedir als serveis urbans en igualtat de condicions. Per a aconseguir-ho, el model de mobilitat municipal ha d'estar lligat a un model de ciutat que fomenti la complexitat urbana, els usos mixtos del sòl, i la possibilitat per a totes les persones d'accedir als serveis bàsics a menys de 15 minuts a peu. Per tant, és imprescindible conèixer la realitat social del municipi, per a poder generar així un model de mobilitat que integre tots els col·lectius atenent la seua realitat física, econòmica, de gènere, edat o origen.

A més de la mobilitat de les persones, el PMUS aborda el moviment de les mercaderies tant dins com fora de la ciutat. En aquest sentit, el pla aposta per derivar el trànsit pesat al viari de distribució per tal de reduir al màxim el trànsit de pas en aquells carrers amb una major vocació per als vianants i buscar que el repartiment d'última milla es faça mitjançant maneres de transport més sostenible (bicicletes de càrrega o xicotets vehicles elèctrics). Per a aconseguir aquest model és important conèixer la realitat de la logística urbana i poder així establir els usos i entorns adequats per a una distribució de mercaderies més eficient i ambientalment respectuosa. Finalment, és important atendre, tenint en compte la realitat territorial del municipi, la connectivitat del nucli urbà amb la resta dels assentaments, així com la connexió de la ciutat amb els entorns naturals mitjançant la

promoció de l'ús de la bicicleta a través d'una xarxa de carrils bici interurbana. D'acord amb aquests aspectes globals, els objectius d'aquest projecte són:

- Ampliar el model de mobilitat establert en l'última revisió del PMUS per a integrar la realitat territorial del municipi
- Transformar el model de ciutat i de mobilitat actual des de la perspectiva de la sostenibilitat ambiental, social i econòmica per afavorir la ciutat dels 15 minuts
- Millorar la mobilitat i distribució de mercaderies en el municipi a través de la connectivitat de primera a última milla
- Apostar per la connectivitat interurbana i supramunicipal a través de la recuperació dels camins rurals tradicionals
- Enriquir el medi ambient urbà a través de l'augment de la qualitat ambiental, gràcies a la millora de la qualitat de l'aire, la reducció de l'impacte acústic i el perfeccionament del paisatge urbà, per tal d'afavorir el confort ambiental de la xarxa d'itineraris accessibles segons la seua qualitat (millora de paviments, il·luminació, etc.) i quantitat (increment de la superfície destinada al vianant)
- Afavorir la transició cap al vehicle elèctric a través del desplegament de la infraestructura de recàrrega (relacionat amb el PE8_En clau energètica)

Àrea responsable

Àrea de Gestió del Territori i Medi Ambient

Agents implicats

Altres àrees municipals: Àrea de Benestar Social, Àrea de Desenvolupament Local, Àrea de Projectes i Infraestructures, Àrea de Serveis Socials i Innovació Social

Consells sectorials: Consell Escolar Municipal, Consell Municipal d'Esports, Consell Municipal de Xiquets i Xiquetes, Consell Econòmic i Social, Consell d'Acció Social i Salut, Consell Local de Medi Ambient

Generalitat Valenciana (Conselleria d'Agricultura, Medi Ambient, Canvi Climàtic i Desenvolupament Rural)

Beneficiaris

Ciutadania, sector econòmic

Actuacions

- Definició del model de governança per al desenvolupament del projecte (visió multidisciplinària i multinivell)
- Revisió del PMUS i tramitació per a la seua aprovació definitiva
- Desenvolupament i implementació de les actuacions del PMUS després de la seua revisió
- Projecte Rutes escolars segures
- Estratègia de connectivitat del medi urbà i natural mitjançant la recuperació dels camins rurals municipals
- Estratègia de qualitat ambiental per a reduir la contaminació atmosfèrica i acústica (desenvolupament d'estratègia de ZBEs i superilles)
- Estratègia municipal de logística urbana

Fonts de finançament

- Projectes estratègics per a la recuperació i transformació econòmica: Component 1: Pla de xoc de mobilitat sostenible, segura i connectada en entorns urbans i metropolitans
- MOVES III
- Programa de medi ambient i acció pel clima (Programa LIFE)

- Programa marc d'investigació i horitzó Europa
- Ajudes i subvencions de la GVA per a administracions locals
- Pressupostos municipals

Indicadors de l'Agenda Urbana

2.2.1. S'han incorporat en els instruments d'ordenació urbanística criteris que milloren la complexitat funcional i la mescla d'usos a la ciutat consolidada i en els nous desenvolupaments?

2.2.2. Superfície de sòl urbà en el qual es realitzaran actuacions de millora i readequació dels usos que afavorisquen la proximitat i la diversitat d'usos a la ciutat

2.3.1. Es disposa d'un pla de millora de la qualitat de l'espai públic que identifique els problemes i programe les actuacions necessàries per a garantir l'accessibilitat universal i la reducció del soroll?

2.3.2. Superfície de sòl destinat a espais públics urbanitzats sobre les quals es realitzaran actuacions de millora de l'accessibilitat i eliminació de barreres arquitectòniques

2.3.3. Superfície de sòl destinat a espais públics en els quals es duran a terme actuacions per a reduir el soroll i millorar el confort acústic

2.4.1. Es disposa de plans de millora de la qualitat del medi ambient urbà orientats a la millora de les zones verdes urbanes i a la reducció de la contaminació?

2.4.2. Percentatge de població pròxima a zones verdes urbanes o àrees d'esplai

3.2.1. Es disposa d'algun pla o estratègia de qualitat de l'aire que realitze un diagnòstic de la seua situació i establisca prioritats i actuacions per a impulsar la seua millora?

3.2.2. Reducció anual estimada de gasos efecte d'hivernacle (GEH) i del nombre de dies en què se superen els límits de qualitat de l'aire

4.1.1. Es disposa d'algun pla o estratègia d'acció per a l'energia sostenible (PAES) o instrument equivalent que establisca objectius locals en aquest àmbit?

5.1.1. Es disposa a la ciutat de plans de transport al treball (PTT) per a racionalitzar els desplaçaments als principals centres de treball?

5.1.2. Distribució modal dels viatges (tots els motius) en l'àrea urbana

5.1.3. Sostenibilitat de la distribució urbana de mercaderies (última milla)

5.2.1. Es disposa d'un Pla de mobilitat urbana sostenible (PMUS) a la ciutat?

5.2.2. Flota d'autobusos de baixes emissions o amb combustibles nets dedicada al transport públic urbà

5.2.3. Nombre de viatges en transport públic

6.1.1 Es troben adequadament identificats els entorns urbans que presenten un major grau de vulnerabilitat social, econòmica i ambiental?

6.1.2 Pressupost invertit en actuacions realitzades en barris vulnerables des del punt de vista social, econòmic o ambiental.

6.2.1. Es disposa d'un pla o estratègia a escala local per a garantir la igualtat d'oportunitats, l'accés al mercat de treball i la vida pública en condicions d'igualtat?

6.2.3. Pressupost invertit en actuacions destinades a garantir la igualtat d'oportunitats des del punt de vista social, econòmic o ambiental

9.1.1. Es disposa d'un pla o estratègia local per a avançar en un model urbà intel·ligent?

Indicadors específics

- Es disposa del Pla acústic municipal (PAM)?
- Es disposa d'un mapa de zones acústicament saturades (ZAS)?
- Estacions de vigilància i control d'emissions segons substància contaminant (núm.)
- Increment del nombre de viatgers en transport públic i de ciclistes (%)
- Centres escolars amb un projecte de camí escolar (núm. i %)
- Centres escolars amb aparcament segur per a bicicletes, patins i patinets (núm. i %)
- Centres escolars en un entorn dotat amb mesures de calmat de trànsit motoritzat per a reduir la velocitat (màxim 20 km/h) i el nombre de vehicles (núm. i %)
- Carrils bici segregats (sense cotxes) (núm.)

10

SOM ALZIRA

Caràcter Planificació, governança

Prioritat Alta

Termini Curt



Alineació estratègica

LEA7. Innovació social



OE5.1 Afavorir la ciutat de proximitat

OE6.1. Reduir el risc de pobresa i exclusió social en entorns urbans desfavorits

OE6.2. Buscar la igualtat d'oportunitats des d'una perspectiva de gènere, edat i capacitat

OE7.1. Buscar la productivitat local, la generació d'ocupació i la dinamització i diversificació de l'activitat econòmica

OE8.1. Fomentar l'existència d'un parc d'habitatge adequat a preu assequible

OE8.2. Garantir l'accés a l'habitatge, especialment dels col·lectius més vulnerables

OE10.2. Assegurar la participació ciutadana, la transparència i afavorir la governança multinivell

Descripció i objectius

Som Alzira sorgeix com a resposta a la mobilització cívica ciutadana sorgida amb l'impacte de la pandèmia derivada de la COVID19. Durant els successius confinaments viscuts en els últims anys, la xarxa de suport mutu sorgida a Alzira per tal d'ajudar a les persones més vulnerables va ser recolzada per l'Ajuntament, que va establir un servei de coordinació, així com diferents plans d'emergència social per a atendre les necessitats i demandes més urgents amb la xarxa de suport ciutadà. Aquesta realitat sobrevinguda ha posat de manifest la importància de comptar amb un projecte estable de suport mutu que pose per davant les persones i les cures, i que garantisca una major equitat i cohesió social teixida des de la mateixa ciutadania amb el suport dels serveis municipals.

En definitiva, Som Alzira busca ser un projecte innovació cívica per a donar capacitat d'acció a la ciutadania i a les comunitats en les qüestions que els afecten, ajudant a democratitzar i enriquir els processos de presa de decisions. Des de la innovació cívica es busca dissenyar noves formes de col·laboració i confiança mútua entre el sector públic, privat, acadèmic i ciutadà per a la construcció de solucions comunes davant els reptes ecosocials als quals ens enfrontem.

Entre els objectius que persegueix aquest projecte estan:

- Reformular el concepte, les eines i els processos de Som Alzira per a mirar cap al futur des de la perspectiva de la innovació cívica
- Abordar la realitat demogràfica del municipi amb el focus en la realitat de les persones de major edat
- Pensar en la sostenibilitat social i afavorir la participació activa de la població infantil i juvenil en la presa de decisions
- Garantir la qualitat i capacitat dels recursos i serveis públics municipals per a donar resposta a les necessitats de la societat alzirenya

Àrea responsable

Àrea de Serveis Socials i Innovació Social

Agents implicats

Altres àrees municipals: Àrea de Benestar Social, Àrea de Desenvolupament Local, Àrea de Gestió del Territori i Medi Ambient

Consells sectorials: Consell Escolar Municipal, Consell Municipal de Xiquets i Xiquetes, Consell Econòmic i Social, Consell d'Acció Social i Salut, Consell de Participació Ciutadana

Generalitat Valenciana (Conselleria d'Igualtat i Polítiques Inclusives)

Beneficiaris

Ciutadania

Actuacions

- Projecte de cocreació del nou SOM ALZIRA
- Programa de suport per al voluntariat intergeneracional
- Projecte de cocreació de l'Agenda Urbana infantil i juvenil
- Elaboració de l'IV Pla d'infància i adolescència de la ciutat d'Alzira
- Programa integral de suport escolar
- Programa per a l'habilitació d'habitatges tutelats per a persones amb discapacitat intel·lectual
- Pla de dinamització cultural i cohesió social
- Programa local d'atenció psicològica
- Programa d'envelliment actiu (Alzira Camina, atenció integrada a domicili)
- Programa d'acolliment per a persones sense llar

- Projecte Casa de la dona (model de gestió, contingut, Oficina d'Igualtat, etc.)

Fonts de finançament

Projectes estratègics per a la recuperació i transformació econòmica: Component 22: Pla de xoc per a l'economia de les cures i reforç de les polítiques d'inclusió

European Social Fund Plus (ESF+)

Programa marc d'investigació i horitzó Europa

Ajudes i subvencions de la GVA per a administracions locals

Pressupostos municipals

Indicadors de l'Agenda Urbana

2.5.1. Es disposa d'algun pla de regeneració urbana de barris, que incorpore actuacions de millora social, econòmica i ambiental?

2.5.2. Pressupost per a les actuacions de regeneració urbana previstes en barris vulnerables des del punt de vista social, econòmic o ambiental

2.5.3. Pressupost per a les actuacions en matèria de rehabilitació urbana recollides per plans públics d'habitatge

6.1.1 Es troben adequadament identificats els entorns urbans que presenten un major grau de vulnerabilitat social, econòmica i ambiental?

6.1.2 Pressupost invertit en actuacions realitzades en barris vulnerables des del punt de vista social, econòmic o ambiental.

6.2.1. Es disposa d'un pla o estratègia a escala local per a garantir la igualtat d'oportunitats, l'accés al mercat de treball i la vida pública en condicions d'igualtat?

6.2.2. Es disposa d'un pla o estratègia que duga a terme protocols de detecció precoç de la vulnerabilitat/exclusió social?

6.2.3. Pressupost invertit en actuacions destinades a garantir la igualtat d'oportunitats des del punt de vista social, econòmic o ambiental

7.1.1. Es disposa de plans de millora de l'economia i competitivitat local, o instruments equivalents, que recullen actuacions en matèria d'ocupació i activitat econòmica?

8.1.3. Nombre d'habitatges destinats a lloguer social a preu assequible

8.2.1. Es disposa d'un pla d'ajudes per a garantir l'accés a l'habitatge per part de les llars i col·lectius més vulnerables, amb una particular atenció a joves, majors i afectats per processos de desnonament?

8.2.2. Nombre de persones beneficiàries dels programes inclosos en plans públics d'habitatge

10.2.1. Es disposa de pressupostos participatius i/o un pla municipal de participació ciutadana que impulse la ciutadania activa i l'apoderament?

Indicadors específics

- Agents involucrats en el disseny del projecte SOM ALZIRA (núm.)
- Actuacions de voluntariat intergeneracional (núm.)
- Es disposa de l'Agenda Urbana infantil i juvenil?
- Actuacions de suport escolar (núm.)
- Actuacions de dinamització cultural i cohesió social (núm.)
- Actuacions per a promocionar l'envelliment actiu (núm.)
- Es disposa d'un programa de gestió per a la Casa de la dona?
- Es disposa d'un programa d'activitats per al Casal jove?

11

ALZIRA AGRO

Caràcter	Normatiu, planificació, governança
Prioritat	Alta
Termini	Llarg



Alineació estratègica

LEA8. Protecció i revitalització del sector agrari



OE1.1. Ordenar el sòl de manera compatible amb el seu entorn territorial

OE1.2. Conservar i millorar el patrimoni natural i cultural i protegir el paisatge

OE3.3. Millorar la resiliència enfront del canvi climàtic

OE4.4. Reduir els residus i afavorir el seu reciclatge

OE6.2. Buscar la igualtat d'oportunitats des d'una perspectiva de gènere, edat i discapacitat

OE7.1. Buscar la productivitat local, la generació d'ocupació i la dinamització i diversificació de l'activitat econòmica

OE9.1. Afavorir la societat del coneixement i avançar cap al desenvolupament de les ciutats intel·ligents

OE10.1. Aconseguir un marc normatiu i de planejament actualitzat, flexible i simplificat que millore, també, la gestió

Descripció i objectius

Alzira és un municipi amb una gran tradició agrícola i el seu Ajuntament fa una aposta ferma perquè continue sent-lo en el futur, amb la cerca de l'equilibri amb els sectors productius presents en l'economia alzirenya. En aquesta línia, en els últims anys s'han desenvolupat diverses iniciatives que suposen una bona base per a l'impuls d'aquest projecte. Una d'elles, és la signatura d'un conveni de col·laboració amb la Universitat Politècnica de València (12/2020) per a la creació d'una Càtedra d'Innovació i Investigació Clau-Idea; conscients del rol que jugarà la innovació per a poder donar resposta als reptes i desafiaments del sector, l'objectiu de la Càtedra és la promoció i el desenvolupament de l'R+D+I en l'àmbit tecnològic, l'assessorament tècnic i en les tècniques d'investigació. Una altra iniciativa a destacar és la del recentment llançat Projecte per a la modernització i sostenibilitat del regadiu i la protecció davant incendis forestals del marge dret del riu Xúquer mitjançant l'ús d'energies renovables (05/2022), en col·laboració amb la Cooperativa AlziraCoop²⁸. I per descomptat, pel seu caràcter social, el projecte ORÍGENS²⁹, de formació en agricultura ecològica (educació en col·legis i inserció social), sense oblidar les actuacions que s'impulsen des d'IDEA-Alzira.

Amb el desenvolupament d'aquest projecte es volen abordar dos objectius principals: fer costat al sector agrari local perquè millore la competitivitat en les seues explotacions agràries sense comprometre la sostenibilitat ambiental, i promocionar l'activitat en el camp per facilitar a les noves generacions l'accés al recurs de la terra, de manera que s'assegure la seua continuïtat en el futur. Tots dos objectius es troben alineats amb la mesura 24 de l'Estratègia valenciana de canvi climàtic i energia 2030³⁰. Per tal d'assolir-los, es proposa l'elaboració d'un Pla d'acció per a l'impuls i desenvolupament sostenible de l'agricultura municipal, que plantege accions, programes i iniciatives en els àmbits que es descriuen a continuació, amb els quals donar resposta a les problemàtiques del sector³¹ i donar-los

²⁸ Alzicoop – Cooperativa Hortofructícola d'Alzira

²⁹ Projecte col·laboratiu: Ajuntament d'Alzira, la Fundació Cepaim i l'ONG El Nord Perdut

³⁰ Promoure el manteniment de l'activitat agrícola i productiva en les hortes de la Comunitat Valenciana, alhora que es limita la seua ocupació per usos artificials i es garanteix el seu manteniment com a espai productiu, infraestructura verda, paisatge cultural, i pulmó de l'àrea metropolitana

³¹ [El futuro del sector agrícola español \(pwc.es\)](https://www.pwc.es)

suport en la seua adaptació al canvi climàtic, ja que la nova Política agrícola comuna PAC 2023-2027³² a més d'«oferir un ferm suport a agricultors i agricultores contribuint a proporcionar-los un nivell de vida concorde a la resta de la societat», posa l'accent en la intensificació de la cura del medi ambient i l'acció pel clima, amb objectius com la lluita contra el canvi climàtic, la protecció del medi ambient i la conservació del paisatge i la biodiversitat. Els àmbits són els següents:

- Marc normatiu: la seua flexibilització i adaptació a les noves demandes del sector com ara les autoritzacions, els usos del sòl (PE13_Administració eficient i connectada amb la ciutadania).
- Gestió del sòl agrari: conèixer les terres disponibles, generar un banc de terres susceptible d'albergar activitats agràries, seguiment de les parcel·les abandonades, recuperació de terres agrícoles, etc.
- Diversificació de cultius: estudi de les varietats agrícoles tradicionals en el municipi d'Alzira i promoció d'altres cultius.
- Competitivitat: modernització de les explotacions agràries per a millorar l'eficiència, impuls de nous models de negoci, com per exemple, els lligats a l'agroturisme (PE8_Enfortiment de l'economia urbana), que permeten obtenir ingressos complementaris, etc.
- Sostenibilitat: impulsar sistemes de producció més sostenibles, cultius que no esgoten els recursos hídrics, pràctiques agroecològiques (alineat amb II Pla valencià de transició agroecològica).
- Residus agraris: Pla de gestió municipal dels residus agraris, agrocompostatge, impuls de pràctiques agrícoles circulars.
- Formació i empenedoria: dirigit principalment a joves agricultors i altres col·lectius vulnerables; suport per a la creació de noves empreses rurals, en relació amb el banc de terres disponible per a promoure la producció d'aliments saludables i de proximitat.
- Cultura de cooperació: impuls a l'agrupació de propietats confrontants per a la seua explotació.
- Finançament: suport a l'agricultor/a en la cerca de subvencions

En paral·lel, es proposa començar amb un procés de reflexió sobre el sistema alimentari local, de manera participativa amb els principals agents implicats, per a la redacció d'una estratègia d'alimentació de proximitat lligada a la producció local i sostenible, impulsada pel pla anterior. Òbviament, el pla i l'estratègia estaran alineats i seran complementaris. En

³² [Pla estratègic de la PAC 2023-2027 'Espanya \(verisó inicial\)](#)

aquesta estratègia s'abordaran entre altres aspectes, el foment de l'alimentació saludable, la reducció del malbaratament alimentari, la promoció de la cultura agroalimentària responsable, i la millora de la distribució dels productes locals mitjançant la potenciació dels canals curts de comercialització. En aquest sentit, s'analitzarà la viabilitat de transformar i revitalitzar els mercats municipals, Mercat de La Vila, Mercat d'Abastos i mercat ambulant, per a facilitar la venda directa al consumidor dels productes locals. A més, s'analitzarà la possibilitat de crear un segell de denominació d'origen de l'agricultura vinculada a les valls de La Murta, La Casella i Aigües Vives, i la protecció del taronger com a patrimoni cultural i paisatgístic, per a impulsar la comercialització dels productes vinculats al territori i amb molts anys de tradició, que li atorguen una qualitat diferenciada.

Àrea responsable

Àrea de Gestió del Territori i Medi Ambient

Agents implicats

Altres àrees municipals: Àrea de Desenvolupament Local, Àrea de Serveis Socials i Innovació Social

Consell Municipal Agrari

Universitat Politècnica de València

Agents socioeconòmics representatius del sector agrícola municipal: Cooperativa Alzira Coop., etc.

Generalitat Valenciana (Conselleria d'Agricultura, Desenvolupament Rural, Emergència Climàtica i Transició Ecològica)

Beneficiaris

Ciutadania, sector agrari

Actuacions

- Definició del model de governança per al desenvolupament del projecte (visió multidisciplinària i multinivell)
- Pla d'acció per a l'impuls i desenvolupament sostenible de l'agricultura municipal
- Estratègia d'alimentació de proximitat Alzira
- Proposta d'una escola agrària i ecològica en Racó de les Vinyes
- Projecte per a la modernització i sostenibilitat del regadiu i la protecció davant incendis forestals del marge dret del riu Xúquer mitjançant l'ús d'energies renovables
- Projecte ORÍGENS
- Insectari municipal
- Programa per a la transferència d'R+D+I en el sector agrícola (Clau-Idea)
- Pla de transformació i revitalització dels mercats municipals: Mercat de La Vila, Mercat d'Abastos i mercat ambulat

Fonts de finançament

- Projectes estratègics per a la recuperació i transformació econòmica: Component 3: Transformació ambiental i digital del sistema agroalimentari i pesquer, Component 4: Conservació i restauració d'ecosistemes i la seua biodiversitat
- Estratègia valenciana per a la recuperació. Fons NEXT GENERATION
- Programa marc d'investigació i horitzó Europa
- Agroinnpulso
- Ajudes de l'Agència Valenciana de Foment i Garantia Agrària (AVFGA)-finançament FEADER
- Ajudes IVACE. Eficiència energètica en explotacions agropecuàries
- Fons europeus agraris

- Pressupostos municipals

Indicadors de l'Agenda Urbana

1.1.3. Pressupost de les actuacions previstes per al foment de l'activitat agrícola, ramadera i de desenvolupament rural sostenible en el sòl preservat de la transformació urbanística

1.2.2. Pressupost de les actuacions previstes de millora i/o conservació del patrimoni natural i cultural, incloent-hi aquelles encaminades a la millora de la connexió urbana-rural

1.2.3. Superfície d'edificis o llocs pertanyents al patrimoni cultural rehabilitats o millorats

3.3.2. Superfície de sòl urbà en la qual es preveuen realitzar actuacions de millora o creació de zones verdes i/o espais oberts basats en models autòctons i criteris bioclimàtics

4.4.1. Es disposen de plans de gestió de residus, o instruments equivalents, amb l'objectiu d'augmentar el percentatge de recollida selectiva i reciclatge?

6.2.1. Es disposa d'un pla o estratègia a nivell local per a garantir la igualtat d'oportunitats, l'accés al mercat de treball i la vida pública en condicions d'igualtat?

7.1.1. Es disposa de plans de millora de l'economia i competitivitat local, o instruments equivalents, que recullen actuacions en matèria d'ocupació i activitat econòmica?

7.1.2. Pressupost de les actuacions previstes per a la dinamització del comerç i indústria local i d'impuls de l'activitat turística sostenible

9.1.2. Nombre d'usuaris que estan coberts per un determinat servei públic electrònic de smart cities

10.1.1 Les ordenances municipals són plenament compatibles i coherents amb la legislació estatal i autonòmica?

10.1.2. El planejament urbanístic vigent és conforme a la realitat urbana, i les previsions de creixement es corresponen amb una demanda real i efectiva.

Indicadors específics

- Superfície agrícola disponible per a albergar activitats agràries (ha i %)
- Evolució de la superfície agrícola disponible (%)
- Superfície agrícola destinada a cultius ecològics (ha)
- Evolució de superfície agrícola destinada a cultius ecològics (ha i %)
- Evolució de nombre d'operadors (productors, empreses) en l'agricultura ecològica (núm. i %)
- Explotacions agrícoles (núm.)
- Explotacions agrícoles ecològiques (núm. i %)
- Projectes llançats per a la promoció de pràctiques agroecològiques (núm.)
- Varietats agrícoles tradicionals identificades (núm.)
- Empreses creades associades al sector agrari (núm.)
- Estructura d'edats dels agricultors i les agricultores
- Programes de formació en agricultura (núm.)
- Participants en els programes de formació (núm.)
- Agents involucrats en l'elaboració de l'Estratègia d'alimentació de proximitat d'Alzira (núm.)

12

ENFORTIMENT DE L'ECONOMIA URBANA

Caràcter Planificació

Prioritat Alta

Termini Llarg



Alineació estratègica

LEA9. Desenvolupament econòmic sostenible



OE1.2. Conservar i millorar el patrimoni natural i cultural i protegir el paisatge

OE2.3. Millorar la qualitat i l'accessibilitat universal dels espais públics

OE2.5. Impulsar la regeneració urbana

OE4.3. Fomentar el cicle dels materials

OE4.4. Reduir els residus i afavorir el seu reciclatge

OE6.2. Buscar la igualtat d'oportunitats des d'una perspectiva de gènere, edat i discapacitat

OE7.1. Buscar la productivitat local, la generació d'ocupació i la dinamització i diversificació de l'activitat econòmica

OE7.2. Fomentar el turisme intel·ligent, sostenible i de qualitat, a més dels sectors clau de l'economia local

OE9.1. Afavorir la societat del coneixement i avançar cap al desenvolupament de les ciutats intel·ligents

Descripció i objectius

Alzira vol avançar cap a un model productiu sostenible, innovador i amb una estructura econòmica diversificada, que permeta la generació d'ocupació de qualitat i la igualtat d'oportunitats per a la seua ciutadania. Des del Centre IDEA, es treballa en la promoció del desenvolupament local, la promoció econòmica, la formació, l'ocupabilitat i el foment de la cultura emprenedora. Amb el desenvolupament del projecte es volen reforçar les activitats dirigides a l'ecosistema empresarial i emprenedor de la ciutat. En concret: 1) continuar fent costat a les empreses locals alzirenyes de manera que puguen modernitzar-se i consolidar-se en el territori, 2) continuar promocionant la creació de noves iniciatives emprenedores i innovadores que contribuïsquen a la diversificació econòmica, 3) incrementar les oportunitats d'ocupació per a la ciutadania, i 4) impulsar el turisme sostenible com a font de creixement i desenvolupament local. Per a això, serà necessari promoure la innovació i la tecnologia en les activitats econòmiques del municipi i implementar aquelles millores en l'entorn urbà des del punt de vista funcional, digital i mediambiental que afavorisquen la seua reactivació i enfortiment, com, per exemple, la modernització de les infraestructures industrials, les millores en l'àmbit urbà on es desenvolupen les activitats comercials, i la recuperació dels béns patrimonials (Pla d'innovació local). El projecte aglutina les actuacions previstes per al sector serveis, el sector industrial, i el turisme, ja que el sector agrícola s'aborda, per les seues particularitats i implicacions, en el PE11_Alzira Agro.

En relació amb l'impuls al turisme i les activitats econòmiques que s'hi associen, s'aposta per avançar cap a un model d'innovació turística capaç d'integrar en l'oferta d'Alzira la sostenibilitat mediambiental, socioeconòmica i territorial mitjançant estratègies que els facen més resilients³³, i incorporar infraestructures digitals vinculades amb l'activitat turística³⁴. Un Pla estratègic de turisme sostenible que fomenti el coneixement dels seus actius culturals, patrimonials i paisatgístics (Ruta de la Seda, Ruta Literària, La Murta, La Casella, Casa Reial, Muralla³⁵, entre d'altres), i que alhora cuide els recursos naturals que el sostenen, amb el respecte i la implicació de la ciutadania. Especialment, s'explorarà com recuperar la magnífica arquitectura rural tradicional d'Alzira (horts històrics) afavorint la seua restauració perquè es convertisquen en horts visitables (turisme rural).

Adicionalment, perquè Alzira reforce la seua posició com a municipi de referència en serveis de la comarca, es proposa la reactivació i modernització del comerç urbà, tenint en compte els instruments que ja s'ofereixen des d'IDEA (Portal del comerciant, Oficina AFIC,

³³ Plans de sostenibilitat turística en destí

³⁴ <https://www.destinosinteligentes.es/>

³⁵ I Pla turístic nacional Xacobeo 2021-2022

Dia del comerç local, Escola de comerç, bons comerç, concurs aparadors, Ens Movem pel Comerç, plataforma ALZIRAESCOMERCIO). S'elaborarà el II Pla d'acció comercial, que anirà acompanyat d'actuacions urbanístiques (PE9_Mobilitat urbana per a un futur més sostenible i PE3_Recuperant el Patrimoni Alzireny), i estarà alineat amb el Pla estratègic de turisme sostenible d'Alzira.

En referència amb el sector industrial, es proposen, en general, actuacions per a impulsar la innovació i la transformació tecnològica/digital de les petites i mitjanes empreses, i per a la introducció de principis d'economia circular en els seus processos de manera que s'afavorisquen la reutilització i el reciclatge dels residus. I en particular, com que Alzira és el segon municipi de la Comunitat Valenciana amb major ocupació d'empreses d'alimentació³⁶, s'elaborarà una estratègia per a potenciar la modernització i adaptació a les noves demandes del mercat de la indústria agroalimentària, i l'increment del valor afegit de la seua producció.

Des d'IDEA, es reforçaran els programes per a millorar l'ocupabilitat de les persones amb una nova edició renovellada de la formació Viatge a l'ocupabilitat, i es treballarà a enfortir les relacions entre l'administració pública, les empreses i els agents de l'ecosistema d'innovació per a facilitar la creació de projectes empresarials innovadors alhora que s'aprofiten les oportunitats que vagen sorgint a la ciutat relacionades amb la implantació dels projectes estratègics (desenvolupament de productes i serveis vinculats al sector agroalimentari, revalorització de residus agrícoles, etc.).

I quant a la part física, es milloraran les infraestructures per a l'ecosistema empresarial i emprendedor: Des de l'any 2019, L'Ajuntament d'Alzira ha dut a terme una sèrie d'actuacions per a modernitzar els seus polígons industrials i àrees empresarials³⁷ que aposten especialment per l'estalvi energètic, i també actuacions que milloren la mobilitat urbana, sense oblidar la qualitat de les infraestructures de telecomunicacions, les condicions de seguretat i els accessos.

Actualment, estan previstes les obres en els polígons industrials del Mercat d'Abastos i la Granja ALCAN, i en un futur es continuarà amb actuacions en totes les àrees d'industrials; no sols per a assegurar que aquests espais responen a les demandes de les empreses ja instal·lades, sinó també per a convertir-los en àrees industrials intel·ligents que puguen ser un pol d'atracció per a noves empreses. Per a això, es proposa incloure tecnologies disruptives que permeten una gestió intel·ligent d'aquestes àrees (PE14_Connecta Alzira:

³⁶ [PEIV-ALIMENTACIÓN-2018.indd \(gva.es\)](#)

³⁷ AVIDESA (INCLOU P,O), Q – L'AGRICOLA, CAMÍ D'ALBALAT, RIU VERD, MERCAT D'ABASTOS, R BODEGAS PEREZ, UE 1 I 2 (GUIJERÁ), EL PLA, SANT BERNABEU, TISNERES, CAMI DE BENICULL, LA GRANJA ALCAN, CIUTAT DEL TRANSPORT I DELTABEL

Territori intel·ligent). També es proposa estudiar la viabilitat de crear un centre d'innovació i dinamització tecnològica, un espai de col·laboració i innovació oberta on es genere connexió i sinergies entre els projectes emprenedors, recolzat en un pla d'innovació local en el qual s'identifiquen els principals actors de l'ecosistema d'innovació municipal.

Àrea responsable

Àrea de Desenvolupament Local

Agents implicats

Altres àrees municipals: Àrea de Benestar Social/Patrimoni Cultural i Turisme, Àrea de Gestió del Territori i Medi Ambient, Àrea d'Innovació i Tecnologia

Consell Econòmic i Social

Consell Assessor de Comerç

Associació Empresarial d'Alzira

Associació de Comerços Avinguda Sants Patrons i Centre d'Alzira

Associació Comerciants Zona Pérez Galdós

Beneficiaris

Ciutadania, sector econòmic

Actuacions

- Pla estratègic de turisme sostenible d'Alzira
- Projecte per a la recuperació de la identitat paisatgística dels horts històrics
- Pla d'innovació local
- Pla d'acció comercial II

- Viatge a l'ocupabilitat 2023-2025
- Estratègia per a potenciar la indústria agroalimentària
- Programa per a la transformació digital dels sectors econòmics locals (turisme, comerç, hostaleria, etc.)
- Modernització dels polígons i àrees industrials d'Alzira (diagnòstic de necessitats i pla)
- Estudi de viabilitat per a la creació d'un centre d'innovació i dinamització tecnològica

Fonts de finançament

- Projectes estratègics per a la recuperació i transformació econòmica: Component 13: Impuls a la pime, Component 19: Pla nacional de competències digitals (digital skills), Component 20: Pla estratègic d'impuls de la formació professional, Component 23: Noves polítiques públiques per a un mercat de treball dinàmic, resiliència i inclusiu
- Institut Valencià de Competitivitat Empresarial, IVACE. Millora, modernització i dotació d'infraestructures i serveis en polígons, àrees industrials i enclavaments tecnològics de la CV
- Fons REACT-UE
- Pressupostos municipals

Indicadors de l'Agenda Urbana

1.2.1. Es disposa d'un pla de gestió municipal del patrimoni natural i cultural, o instrument equivalent, per a assegurar la seua adequada conservació i posada en valor?

1.2.2. Pressupost de les actuacions previstes de millora i/o conservació del patrimoni natural i cultural, incloent-hi aquelles encaminades a la millora de la connexió urbana-rural

1.2.3. Superfície d'edificis o llocs pertanyents al patrimoni cultural rehabilitats o millorats

2.5.1. Es disposa d'algun pla de regeneració urbana de barris, que incorpore actuacions de millora social, econòmica i ambiental?

2.5.2. Pressupost per a les actuacions de regeneració urbana previstes en barris vulnerables des del punt de vista social, econòmic o ambiental

4.3.1. S'han incorporat criteris en la gestió urbana encaminats a fomentar el cicle sostenible dels materials i recursos en el marc de l'economia circular?

4.4.1. Es disposen de plans de gestió de residus, o instruments equivalents, amb l'objectiu d'augmentar el percentatge de recollida selectiva i reciclatge?

6.2.1. Es disposa d'un pla o estratègia a nivell local per a garantir la igualtat d'oportunitats, l'accés al mercat de treball i la vida pública en condicions d'igualtat?

6.2.3. Pressupost invertit en actuacions destinades a garantir la igualtat d'oportunitats des del punt de vista social, econòmic o ambiental

7.1.1. Es disposa de plans de millora de l'economia i competitivitat local, o instruments equivalents, que recullen actuacions en matèria d'ocupació i activitat econòmica?

7.1.2. Pressupost de les actuacions previstes per a la dinamització del comerç i indústria local i d'impuls de l'activitat turística sostenible

7.2.1. Es disposa de plans específics de reactivació econòmica i innovació en l'àmbit del turisme intel·ligent, sostenible, comerç i indústria a la ciutat o àrea urbana?

7.2.2. Nombre de visitants atrets pels actius de patrimoni cultural, natural i paisatgístic

Indicadors específics

- Indicadors específics
- Evolució oferta comercial: Superfície comercial detallista (m²/1.000 hab.)
- Horts històrics recuperats (núm. i ha)
- Llicències per a la transformació d'horts en allotjaments turístics (núm.)
- Projectes d'emprenedors secundats (núm.)
- Empreses creades (núm.)
- Persones ocupades en establiments del municipi (núm.)

- Projectes per a la millora de polígons industrials i àrees empresarials (núm.)
- Pressupost invertit en els projectes executats (€)

13

ADMINISTRACIÓ EFICIENT I CONNECTADA AMB LA CIUTADANIA

Caràcter Normatiu, governança, formació / difusió

Prioritat Alta

Termini Curt



Alineació estratègica

LEA10. Innovació pública i millora de l'administració



OE9.1. Afavorir la societat del coneixement i avançar cap al desenvolupament de les ciutats intel·ligents

OE9.2. Fomentar l'administració electrònica i reduir la bretxa digital

OE10.1. Aconseguir un marc normatiu i de planejament actualitzat, flexible i simplificat que millore, també, la gestió

OE10.2. Assegurar la participació ciutadana, la transparència i afavorir la governança multinivell

OE10.3. Impulsar la capacitat local i millorar el finançament

OE10.4. Dissenyar i posar en marxa campanyes de formació i sensibilització en matèria urbana, així com d'intercanvi i difusió de la informació

Descripció i objectius

Avançar cap a una administració pública innovadora, oberta, connectada amb la ciutadania i preparada per a exercir el lideratge dels projectes estratègics de l'Agenda Urbana d'Alzira serà el principal objectiu del projecte.

L'Ajuntament d'Alzira disposa d'un portal de transparència en el que publica informació econòmica i la documentació municipal, com ara informació institucional i organitzativa, polítiques, programes, dades relacionades amb urbanisme i medi ambient, a més de videoactes, les convocatòries dels plens, bústia per a la ciutadania, etc. Amb la implantació de l'Agenda Urbana, d'una banda, es vol impulsar la transparència de la gestió pública i el govern obert per tal de consolidar i reforçar els processos participatius amb la implantació d'instruments que permeten implicar a la ciutadania en la presa de decisions, com per exemple, els pressupostos participatius, un portal de participació ciutadana que facilite el diàleg electrònic, propostes d'iniciatives ciutadanes, etc., i la consolidació dels ja existents, com el Centre de participació ciutadana (CPC) situat en el barri de L'Alquerieta, reconegut per altres organismes. I d'altra banda, amb actuacions que milloren l'accessibilitat a la informació pública (P14_Connecta Alzira, territori intel·ligent i sostenible). La sensibilització i la capacitació en els àmbits relacionats amb els projectes estratègics recollits en l'Agenda Urbana i que s'executaran en els pròxims anys: Adaptació i mitigació dels impactes del canvi climàtic, mobilitat sostenible, economia circular, consum responsable, gestió de residus urbans... perquè la ciutadania compregua el funcionament de la seua ciutat i els impactes previstos. També seran fonamentals perquè puguen exercir el paper actiu que els correspon com a ciutadans i ciutadanes.

Una altra actuació per a intensificar la connexió de l'Ajuntament amb la ciutadania és la d'optimitzar el procés d'atenció ciutadana mitjançant l'anàlisi:

- Dels canals existents per a detectar les necessitats actuals i estudiar com reforçar-los: atenció telefònica, OAC (presencial), administració electrònica La Clau.
- Dels tràmits administratius per a identificar quins es poden simplificar amb l'eliminació de requisits que no aporten cap valor a la gestió municipal; quin es podria afegir a l'administració electrònica, en el cas que no estiguera automatitzat; si es pot millorar el servei electrònic actual (per exemple, el llenguatge administratiu utilitzat, l'accessibilitat, etc.)

Amb el resultat obtingut s'elaborarà un pla per a l'optimització del procés d'atenció ciutadana: la part tecnològica s'abordarà des del PE14_Connecta Alzira territori intel·ligent i sostenible.

En relació amb la governança, la coordinació horitzontal (entre les diferents àrees de l'Ajuntament) i la vertical (de l'Ajuntament amb altres administracions públiques) és, juntament amb la participació dels diferents agents, un element fonamental per al bon desenvolupament de tots els plans, programes i projectes que s'impulsen des de l'Ajuntament. Gran part dels projectes estratègics inclosos en l'Agenda Urbana tenen una visió multidisciplinària i multinivell, per la qual cosa requeriran el disseny d'un model de governança i coordinació interdepartamental que facilite el seu lideratge, implantació i gestió; també requeriran l'anàlisi dels instruments i eines (tecnològiques i no tecnològiques) que seran necessaris per al seu desplegament.

En el present projecte també s'abordan altres requisits derivats de la implantació dels projectes estratègics de l'Agenda Urbana:

- La revisió, simplificació i actualització de normativa relacionada amb la planificació urbanística, a més de la inclusió de criteris de sostenibilitat, flexibilitat i resiliència urbana. Es realitzarà un diagnòstic de necessitats lligat als projectes i es tramitaran les modificacions.
- Un equip tècnic municipal capacitat en els diferents àmbits que s'aborden, i entrenat per a la captació de fons. S'identificaran les necessitats formatives i es programarà la formació adequada.

Àrea responsable

Àrea d'Innovació i Tecnologia

Agents implicats

Altres àrees municipals: Àrea de Serveis Urbans, Àrea de Benestar Social/Patrimoni Cultural i Turisme, Àrea de Gestió del Territori i Medi Ambient

Consell de Participació Ciutadana

Beneficiaris

Ciutadania, equip municipal

Actuacions

- Disseny d'una governança i coordinació interdepartamental que facilite la implantació i gestió dels projectes estratègics
- Pla impuls participació ciutadana
- Millora del marc normatiu: diagnòstic de necessitats lligat als projectes estratègics de l'Agenda Urbana i tramitació de les modificacions
- Projecte d'optimització del procés d'atenció ciutadana
- Disseny d'un itinerari de capacitació en conceptes clau de matèria urbana per al personal tècnic municipal i professionals involucrat en els projectes estratègics
- Definició d'una estratègia de comunicació dirigida a la ciutadania: planificació d'actuacions de sensibilització en els àmbits de l'Agenda Urbana, comunicació dels projectes en marxa, identificació dels canals segons els ciutadans i ciutadanes objectiu, etc.

Fonts de finançament

- Projectes estratègics per a la recuperació i transformació econòmica: Component 11: Modernització de les administracions públiques
- Pressupostos municipals

Indicadors de l'Agenda Urbana

9.1.1. Es disposa d'un pla o estratègia local per a avançar en un model urbà intel·ligent?

9.1.2. Nombre d'usuaris que estan coberts per un determinat servei públic electrònic de smart cities

9.2.1. S'han incorporat criteris per a millorar els serveis d'administració electrònica i reduir la bretxa digital?

9.2.2. Percentatge de tràmits i gestions a través d'Internet d'empreses i ciutadans

10.2.1. Es disposa de pressupostos participatius i/o un pla municipal de participació ciutadana que impulse la ciutadania activa i l'apoderament?

10.2.2. S'ofereix el contingut del planejament urbanístic per mitjans electrònics i s'ha incorporat als sistemes d'informació de nivell supramunicipal?

10.2.3. Es disposa de mecanismes efectius per a afavorir la governança multinivell i, en particular, la coordinació dels instruments d'ordenació?

10.4.1 Es disposa d'un pla o estratègia de formació i sensibilització ciutadana que afavorisca la consecució dels objectius establits en l'agenda urbana?

10.4.2. Nombre de persones beneficiàries d'activitats de formació i sensibilització en les matèries incloses en l'agenda urbana

Indicadors específics

- Captació de fons europeus, estatals, autonòmics i provincials (€)
- Iniciatives de participació ciutadana posades en marxa (núm.)
- Ciutadans i ciutadanes participants en pressupostos participatius (%)
- Pressupost sotmés a participació ciutadana (€ i %)
- Usuaris i usuàries de l'e-administració (núm.)
- Agents implicats en la governança dels projectes estratègics (núm.)
- Campanyes de comunicació/sensibilització en matèries incloses en l'Agenda Urbana (núm.)
- Pressupost campanyes de comunicació/sensibilització en matèries incloses en l'Agenda urbana (€)

14

CONNECTA ALZIRA, TERRITORI INTEL·LIGENT I SOSTENIBLE

Caràcter Normatiu, governança, planificació, formació / difusió

Prioritat Alta

Termini Llarg



Alineació estratègica

LEA10. Innovació pública i millora de l'administració



OE9.1. Afavorir la societat del coneixement i avançar cap al desenvolupament de les ciutats intel·ligents

OE9.2. Fomentar l'administració electrònica i reduir la bretxa digital

OE10.1. Aconseguir un marc normatiu i de planejament actualitzat, flexible i simplificat que millore, també, la gestió

OE10.2. Assegurar la participació ciutadana, la transparència i afavorir la governança multinivell

OE10.3. Impulsar la capacitat local i millorar el finançament

OE10.4. Dissenyar i posar en marxa campanyes de formació i sensibilització en matèria urbana, així com d'intercanvi i difusió de la informació

Descripció i objectius

L'Ajuntament d'Alzira té experiència consolidada en la implantació de projectes d'innovació tecnològica en diferents àmbits (e-administració, medi ambient, energia). La seua trajectòria, que ha vingut guiada pel Pla de millora i innovació 2012-2015 i el Projecte Alzira intel·ligent (Projecte Smart City 2014-2019), li ha permés impulsar el desenvolupament sostenible del municipi. A través de la implantació d'aquest projecte s'aposta per donar un impuls, amb les tecnologies digitals com a aliades, cap a un model urbà sostenible i intel·ligent, que compta amb una administració pública que ofereix una gestió més eficient i moderna dels recursos i dels serveis públics. Per a aconseguir-ho, s'elaborarà una nova estratègia de ciutat intel·ligent que marque el full de ruta per als següents anys de manera que es coordinen i potencien el conjunt d'actuacions relacionades amb la innovació tecnològica que s'estan implantant a la ciutat, les previstes en els projectes estratègics de l'Agenda Urbana (com per exemple en el PE7_Estratègia de circularitat d'aigua i residus sòlids urbans³⁸, en el PE8_En Clau Energètica³⁹⁴⁰ i en el PE12_Enfortiment de l'economia urbana⁴¹), i les que es descriuen a continuació.

D'una banda, es continuarà a impulsar el procés de millora que ja s'ha iniciat per a avançar cap a una administració intel·ligent, que, mitjançant l'ús de les TIC, incrementa l'eficiència i la qualitat dels serveis prestats a la ciutadania. S'elaborarà un pla per a la digitalització dels processos de l'Ajuntament, en el qual s'establiran prioritats per a la seua automatització en funció de l'impacte dins i fora de l'administració; també tindrà en compte el resultat de les actuacions previstes en el PE13_Administració eficient i connectada amb la ciutadania, que estan relacionades amb l'optimització del procés d'atenció a la ciutadania i la simplificació/automatització dels tràmits.

D'altra banda, per tal d'avançar cap a un model de ciutat intel·ligent i innovadora, s'impulsarà la digitalització dels serveis urbans mitjançant models eficients i sostenibles basats en una plataforma digital de gestió intel·ligent⁴² que reculla informació del municipi

³⁸ Projecte pilot de tancs de tempestes intel·ligents, implementació del Pla director de sanejament i drenatge i la seua digitalització, Plataforma de gestió intel·ligent per a la gestió de residus

³⁹ projecte de transformació per a la gestió sostenible i intel·ligent de la xarxa d'il·luminació (punts negres, eficiència, etc.), projecte per a integrar en els serveis de La Clau una xarxa de punts d'informació sobre transició energètica

⁴⁰ Plataforma de gestió intel·ligent per a la gestió de residus

⁴¹ Infraestructures digitals vinculades amb l'activitat turística

⁴² En línia amb la iniciativa Connecta València: territori intel·ligent i sostenible, impulsada per la Diputació de València, es tracta d'una plataforma de codi obert que elimina la dependència de proveïdors; està dissenyada per a ser multiplataforma, amb l'objectiu de compartir informació entre sistemes heterogenis i integrar fàcilment aplicacions preexistents.

amb l'objectiu de processar dades en múltiples sectors (transport, enllumenat, residus, qualitat de l'aire, aigua, edificis, etc.) i escales, i extraure conclusions rellevants que permeten a l'Ajuntament la presa de decisions a escala estratègic i operatiu. En l'estratègia de ciutat intel·ligent que s'elabore es marcarà el desplegament de la infraestructura tecnològica necessària per a la captació de les dades en temps real, un projecte pilot per a un sector concret, i com realitzar l'expansió a la resta d'àmbits.

Atés que l'Ajuntament d'Alzira és propietari de la informació municipal i que la implantació de projectes de ciutat basats en l'ús intensiu de les dades incrementarà el seu patrimoni, es proposa com a actuació elaborar una estratègia de dades per, d'una banda, impulsar la reutilització interna de les dades de manera que puguen dissenyar nous serveis per a la ciutadania alzirenya (amb la incorporació de tecnologies disruptives com ara la intel·ligència artificial, big data, internet de les coses, blockchain, ciberseguretat), i altra banda, posar en valor la informació (dades obertes en formats reutilitzables i sota llicències d'ús obertes), oferir el seu ús i reutilització a diferents col·lectius (sectors econòmics, emprenedors, ciutadans) per al desenvolupament de nous serveis i oportunitats de negoci (economia de la dada), la qual cosa reforçarà la transparència de la gestió pública (P13_Administració eficient i connectada). L'estratègia també definirà com serà la infraestructura de dades per a maximitzar la seua captació, ús i explotació.

El reforç i l'establiment de noves relacions amb agents generadors de coneixement de l'entorn⁴³ serà un impuls important per a la consecució dels projectes d'innovació tecnològica, així com la capacitat en innovació i competències digitals de l'equip municipal involucrat en aquests projectes. En l'estratègia de ciutat intel·ligent també s'inclouran accions de capacitat en l'ús de les TIC dirigides a la ciutadania i al sector empresarial (PE12_Enfortiment de l'economia local) per tal de desenvolupar una cultura d'ús dels serveis electrònics i aconseguir una major penetració i implantació de l'administració digital, i l'eliminació de la bretxa digital en tots els seus àmbits (aules digitals, agents de barri).

Àrea responsable

Àrea d'Innovació i Tecnologia

Agents implicats

⁴³ [Agentes del Sistema Valenciano de Innovación - AVI | Agència Valenciana de la Innovació \(innoavi.es\)](https://www.innoavi.es/)

Altres àrees municipals: Àrea de Serveis Urbans, Àrea de Benestar Social/Patrimoni Cultural i Turisme, Àrea de Gestió del Territori i Medi Ambient

Generalitat Valenciana

Beneficiaris

Ciutadania, sector econòmic

Actuacions

- Estratègia Alzira intel·ligent II
- Plataforma digital de gestió intel·ligent
- Estratègia de dades de l'Ajuntament d'Alzira
- Pla per a la digitalització dels processos de l'Ajuntament
- Pla de formació en innovació i competències digitals (IA, blockchain, big data, etc.) dirigit a l'equip tècnic municipal
- Aules digitals, agents de barri

Fonts de finançament

- Projectes estratègics per a la recuperació i transformació econòmica: Component 11: Modernització de les administracions públiques, Component 15: Connectivitat digital, impuls de la ciberseguretat i desplegament del 5G, Component 16: Estratègia nacional d'intel·ligència artificial, Component 19: Pla nacional de competències digitals (digital skills)
- Estratègia valenciana per a la recuperació. Fons NEXT GENERATION
- Programa marc d'investigació i horitzó Europa
- Ajudes i subvencions de la GVA per a administracions locals
- Pressupostos municipals

Indicadors de l'Agenda Urbana

- 9.1.1 Es disposa d'un pla o estratègia local per a avançar en un model urbà intel·ligent?
- 9.1.2. Nombre d'usuaris que estan coberts per un determinat servei públic electrònic de smart cities
- 9.2.1. S'han incorporat criteris per a millorar els serveis d'administració electrònica i reduir la bretxa digital?
- 9.2.2. Percentatge de tràmits i gestions a través d'Internet d'empreses i ciutadans
- 10.2.2. S'ofereix el contingut del planejament urbanístic per mitjans electrònics i s'ha incorporat als sistemes d'informació de nivell supramunicipal?

Indicadors específics

- Tipus d'expedients/fluxos/tràmits informatitzats (%)
- Compliment del termini legal en la tramitació d'expedients (%)
- Reducció del termini de tramitació (%)
- Tràmits municipals simplificats i/o millorats (núm.)
- Valor econòmic de les càrregues administratives d'Alzira
- Núm. de reduccions o millores de càrregues administratives
- Valor econòmic de l'estalvi intern
- Valor econòmic per estalvi de reducció de càrregues administratives
- Serveis urbans intel·ligents (núm.)
- Pressupost invertit en projectes de l'Estratègia Alzira intel·ligent (€)
- Persones de la plantilla municipal formades en competències digitals i innovació (núm.)
- Hores invertides per persona en formació en competències digitals i innovació (núm.)

agenda
urbana
alzira

Un río de futur

alziraunriufutur.es



Financiado por
la Unión Europea
NextGenerationEU



GOBIERNO
DE ESPAÑA



Plan de Recuperación,
Transformación
y Resiliencia



Ajuntament d'Alzira



agenda
urbana
alzira